ԱՇԽԱՏԱՆՔԱՅԻՆ ԳԾԱԳՐԵՐԻ ՀԻՄՆԱԿԱՆ ԼՐԱԿԱԶՄԻ ԱՄՓՈՓԱԳԻՐ

ՆՇԱՆԱԿՈՒՄ	ԱՆՎԱՆՈՒՄԸ	ԾԱՆՈԹՈՒԹՅՈՒՆ
ԳՀ	ԳԼԽԱՎՈՐ ՀԱՏԱԿԱԳԻԾ	
ՀՄ	ՀԻԴՐՈՏԵԽՆԻԿԱԿԱՆ ՄԱՍ	
ԷԼ	ԷԼԵԿՏՐԱԿԱՆ ԼՈՒՍԱՎՈՐՈՒԹՅՈՒՆ	

ԳՀ ՀԻՄՆԱԿԱՆ ԼՐԱԿԱԶՄԻ ԱՇԽԱՏԱՆՔԱՅԻՆ ԳԾԱԳՐԵՐԻ ԱՄՓՈՓԱԳԻՐ

ՆՇԱՆԱԿՈՒՄ	Ա Ն Վ Ա Ն Ո Ւ Մ Ը	ԾԱՆՈԹՈՒԹՅՈՒՆ
1	ԸՆԴՀԱՆՈՒՐ ՏՎՅԱԼՆԵՐ	
2	ԳԼԽԱՎՈՐ ՀԱՏԱԿԱԳԻԾ ԵՎ ՆՇԱՀԱՐՄԱՆ ՀԱՏԱԿԱԳԻԾ,Մ1:1000 ԿՏՐՎԱԾՔ Ա-Ա ,Մ1:100	
3	ՑԱՆԿԱՊԱՏԻ ՀԱՏԱԿԱԳԻԾ ԵՎ ՆՇԱՀԱՐՄԱՆ ՀԱՏԱԿԱԳԻԾ,Մ1:1000	

ԸՆԴՀԱՆՈՒՐ ՑՈՒՑՈՒՄՆԵՐ

1. ՆԱԽԱԳԻԾԸ ՄՇԱԿՎԱԾ Է ՀԵՏԵՎՅԱԼ ԲՆԱԿԼԻՄԱՅԱԿԱՆ ՊԱՅՄԱՆՆԵՐԻ ՀԱՄԱՐ.

- ՍԵՅՍՄԻԿ ԱԶԴԵՑՈՒԹՅՈՒՆԸ - III ԳՈՏԻ
- ՔԱՄՈՒ ԱՐԱԳՈՒԹՅԱՆ ՆՈՐՄԱՏԻՎԱՅԻՆ ԾՆՇՈՒՄԸ - 55ԿԳ/Մ^2
- ՁՅԱՆ ՆՈՐՄԱՏԻՎԱՅԻՆ ՔԱՇԸ - 150ԿԳ/Մ^2
- ՁՄՌԱՆ ՄԻՋԻՆ ՋԵՐՄԱՍՏԻՃԱՆԸ - -19 ^{0}C

ՆԱԽԱՏԵՍՎՈՒՄ Է ՏԱՐԱԾՔԻ ԲԱՐԵԿԱՐԳՄԱՆ ՀԵՏԵՎՅԱԼ ԱՇԽԱՏԱՆՔՆԵՐ:

1. ԲՈՒՍԱՀՈՂԻ ԿՏՐՈՒՄ - 0.20մ (ԶՐԱՄԲԱՐԻ ՄՈՒՏՔ ԵՎ ԱՐԵՎԱՅԻՆ ՎԱՀԱՆԱԿՆԵՐԻ ՏԱՐԱԾՔ) ԿՈՂԱԼԻՑՔՈՎ ՏԱՐԱԾՔԻ ՀԱՐԹԵՑՈՒՄ ԲՈՒԼԴՈԶԵՐՈՎ :

2. ԲՈՒՍԱՀՈՂԻ ՏԵՂԱՓՈԽՈՒՄ 20.0 մ ՀԵՌԱՎՈՐՈՒԹՅԱՆ ՎՐԱ , ԿՈՒՏԱԿՈՒՄ ԵՎ ՊԱՀՊԱՆՈՒՄ:

3. ԽԵՃԱԳՐՈՒՆՏԱՅԻՆ ԾԱԾԿԻ ԿԱՌՈՒՑՈՒՄ ծ =20սմ
   - 20% ԳՐՈՒՆՏ
   - 80% ԽԻԵ

4. ø530x7 մմ ՄԵՏԱՂԱԿԱՆ ԽՈՂՈՎԱԿԻ ՄՈՆՏԱԺՈՒՄ, ՈՒԺԵՂԱՑՎԱԾ ՀԱԿԱԿՈՌՈԶԻՈՆ ՀԻԴՐՈՄԵԿՈՒՍԱՑՈՒՄՈՎ

5. ՏԱՐԱԾՔԻ ՊԱՐԱԳԾՈՎ ՑԱՆԿԱՊԻ ԿԱՌՈՒՑՈՒՄ :
   ա. ՄԵՏԱՂԱԿԱՆ ՑԱՆՑ N50-2.5, Հ= 1.50 մ,
   ՄԵՏԱՂԱԿԱՆ ԿԱՆԳՆԱԿՆԵՐԻ ՎՐԱ,*Φ 102x3* , ՔԱՅԼԸ 3.0մ
   բ. 3 ՇԱՐՔ ՓՇԱԼԱՐ ՄԵՏԱՂԱԿԱՆ ԿԱՆԳՆԱԿՆԵՐԻ ՎՐԱ ,*Φ 40x3* , ՔԱՅԼԸ 3.0մ

6. ՄԵՏԱՂԱԿԱՆ ԴԱՐՊԱՍԻ, L= 4.00 մ ԵՎ ԴՌՆԱԿԻ, L= 1.00 ՏԵՂԱԴՐՈՒՄ :

7. ԶՐԱՄԲԱՐԻ ՏԱՐԱԾՔՈՒՄ ԱՐԵՎԱՅԻՆ ՎԱՀԱՆԱԿՆԵՐԻ 2000x1000x35մմ, ՍԱՐՔԱՎՈՐՈՒՄՆԵՐԻ ՏԵՂԱԴՐՄԱՆ ԱՐԿՂԻ ԵՎ ՇԱՆԹԱՐԳԵԼԻ ՏԵՂԱԴՐՈՒՄ:

ՏԵԽՆԻԿԱՏՆՏԵՍԱԿԱՆ ՑՈՒՑԱՆԻՇՆԵՐ

1. ԿԱՌՈՒՑԱՊԱՏՄԱՆ ՄԱԿԵՐԵՍԸ - 19306.00 մ^2
2. ԶՐԱՄԲԱՐԻ ՀԱՅԵԼՈՒ ՄԱԿԵՐԵՎՈՒՅԹԸ - 9705.00 մ^2
3. ԶՐԱՄԲԱՐԻ ՕԺԱՆԴԱԿ ՄԱԿԵՐԵՍԸ - 350.00 մ^2

						Ոռոգման համակարգերում ավելցուկային ջրերի անհարկի կորուստների կանխմանն ուղղված միջոցառումների ծրագիր	ԳՀ	
						Պայմանագիր N ԶԿ - ԵՄԾԶԲ -22-1 Գեղարքունիքի մարզի Մանասի առու ջրանցքի գլխամասից վերև «Կոփոյ վար» տարածքում 27 հազար խ/մ ծավալով ՕԿԶ-ի կառուցում		
Ն Գ Ճ	Վ.Հովասափյան					Գլխավոր հատակագիծ	ՓՈՒԼ	ԹԵՐԹ	ԹԵՐԹԵՐ
Գլխ.մասն.	Գ.Պետրոսյան						Մ.Փ	1	3
Նախագծեց	Լ.Օսիպյան								
						Ընդհանուր տվյալներ	ՀԱՊԿԵՆՏ	

ԳԵՂԱՐՔՈՒՆԻՔԻ ՄԱՐԶԻ ՄԱՆԱՍԻ ԱՌՎԻ ԳԼԽԱՄԱՍԻՑ ՎԵՐԵՎ ՕԿՋ-Ի ՏԵՂԱԴՐՄԱՆ ՀԱՏԱԿԱԳԻԾ: Մ 1 : 1000

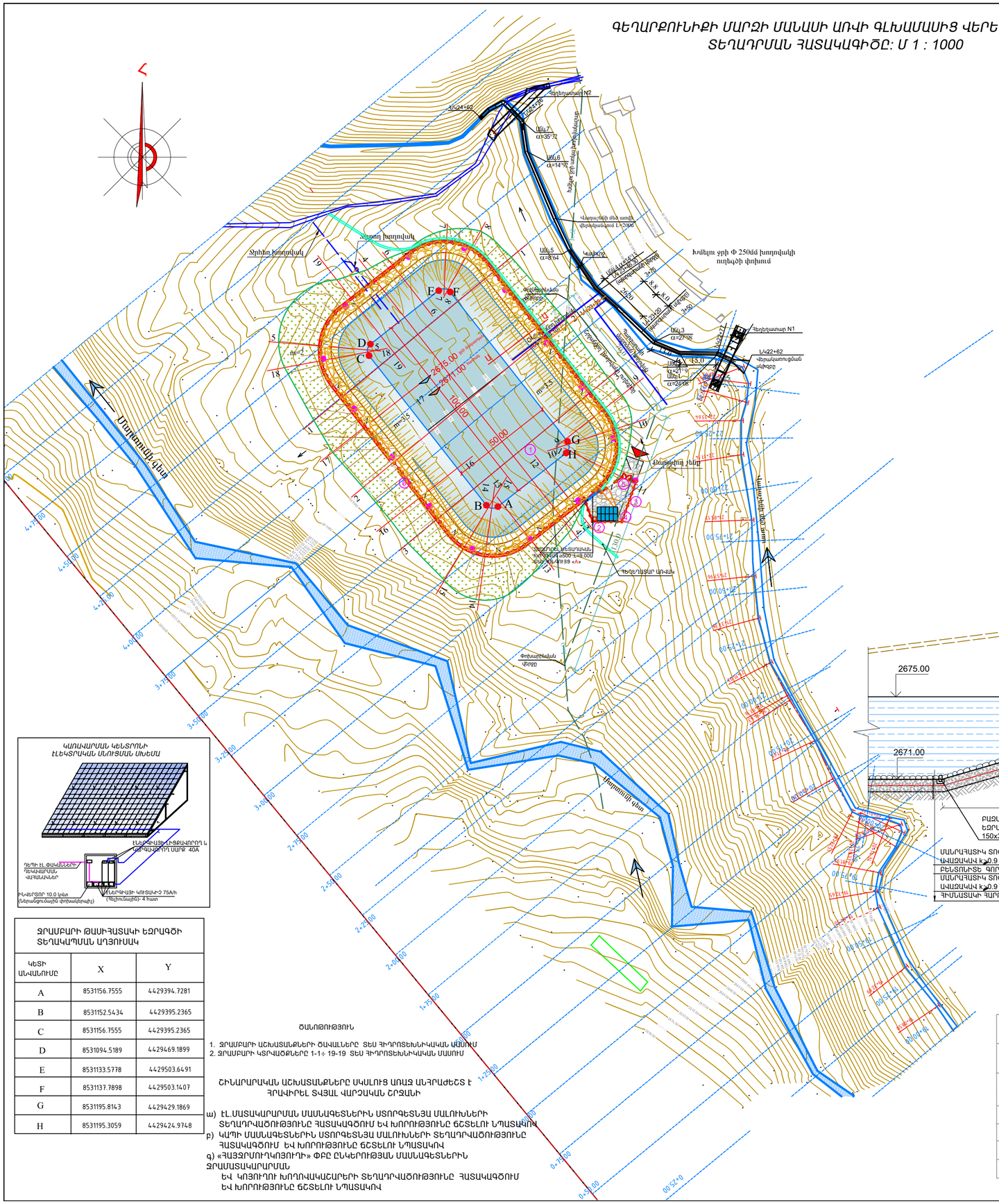
Հեղեղատար N2
ԱԿ24+62
ԱԿ.7 α=35°32
ԱԿ.6 α=14°01
ԱԿ.5 α=8°04
ԱԿ.4 α=4°41
ԱԿ.3 α=27°02
ԱԿ.2 α=21°01
ԱԿ.1 α=23°08
Հեղեղատար N1
ԱԿ22+62
Վերակառուցման սկիզբը
Խմելու ջրի Φ 250մմ խողովակի ուղեգծի փոխում
Տրիհնա խողովակ
Տրիհնա խողովակ
Մանգասարի գետ
Ոռոգման ջրանցք
Ոռոգման ջրանցքի շինություն
Ոռոգման ջրանցքի վերակառուցվող հատված
Ոռոգման ջրանցքի վերակառուցվող հատվածի սկիզբ
Ոռոգման ջրանցքի վերակառուցվող հատվածի վերջ

ՍԱՀՄԱՆՍԱՅԻՆ ՏԱՐԱԾՔԱԳԾ ԵՎ ԲԵՏԱՏՈՒՌՆ ՀԱՏԱԿԱԳԾ,Մ1:1000

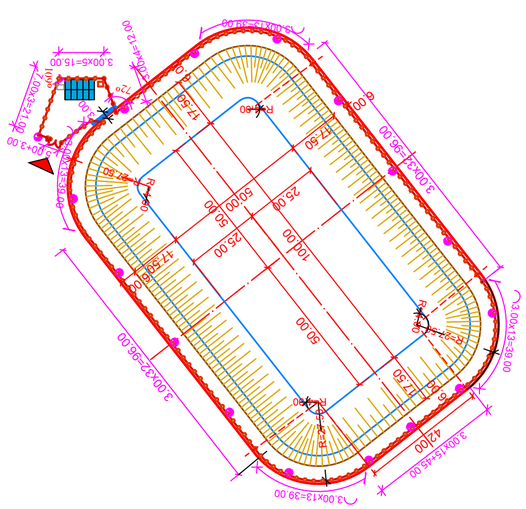

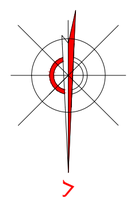

ՀԱՏԱԿԱԳԾ 1 - 1։ Մ 1.25

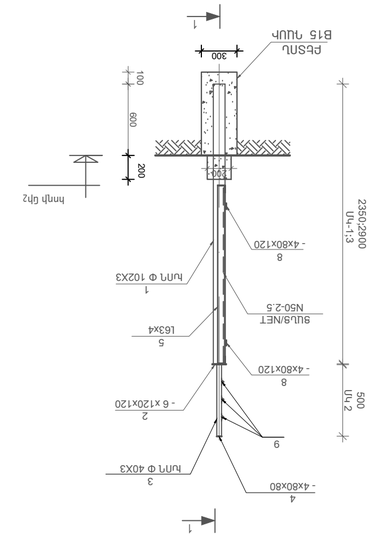

ՑԱՆՑԱՅԻՆ ՍԱՀՄԱՆՆԵՐ

N	ԲԵՏԱՊԱՏԿԵՐ	ՉԱՓԱՍ	ՔԱՆԱԿԸ	ԱՌԱՆՑՔԱՅԻՆ ՄԻԱՎՈՐՈՒՄ	ՇՈՒՐՋ ՄԻԱՎՈՐՈՒՄ ԿԳ
1	2	3	4	5	6
	ԲԵՏՈՆԱՊԱՏԿԵՐԻ ՍԽ-1		164		
1	գոմս / GOST 10704-91	հՄՊ, Φ 10Հ3 L=2350	1	17.22	17.22
2	գոմս / GOST 103-76	-Հ = 6 մմ 120x120	1	0.68	0.68
	ԲԵՏՈՆԱՊԱՏԿԵՐԻ ԱՇԽԱՐԱՅԻՆ ՍԽ-2		167		
1	գոմս / GOST 10704-91	հՄՊ, Φ 40Հ3 L=500	1	1.37	1.37
2	գոմս / GOST 103-76	-Հ = 4 մմ 80x80	1	0.20	0.20
	ԲԵՏՈՆԱՊԱՏԿԵՐԻ ԱՇԽԱՐԱՅԻՆ ՍԽ-3		3		
1	գոմս / GOST 10704-91	հՄՊ, Φ 10Հ3 L=2700	1	22.34	22.34
2	գոմս / GOST 103-76	-Հ = 6 մմ 120x120	1	0.68	0.68
	ՑԱՆՑԱՅԻՆ ՊՆՏԵԼ Ց1-1		167		
5	գոմս / GOST 8509-86	L63x4 ՀՊ=9.0 գծ.մ	-	3.90	35.1
6	Φ 6Ա-I	ՀՊ=9.0 գծ.մ	-	0.222	2.00
7	գոմս / GOST 103-76	-Հ = 4 մմ 12x60	18	0.023	0.41
8	գոմս / GOST 103-76	-Հ = 4 մմ 80x120	4	0.30	1.20
	ՑԱՆՑԱՅԻՆ ՊՆՏԵԼ Ց2		1		
5	գոմս / GOST 8509-86	L63x4 ՀՊ=5.6 գծ.մ	-	3.90	21.8
6	Φ 6Ա-I	ՀՊ=5.6 գծ.մ		0.222	1.33
7	գոմս / GOST 103-76	-Հ = 4 մմ 12x60	12	0.023	0.28
13	գոմս / GOST 103-76	-Հ = 4 մմ 100x60	2	0.19	0.38
		ՍՍԼՍ 9-2 N 50-2.5 1000x1800	1	3.03	3.03
		ՇՆՄ	2	0.80	1.60
		ՊԱՐՊԱՆԻՐ ՔԵՂԻ Ց-1	2		
5	գոմս / GOST 8509-86	L63x4 ՀՊ=6.4 գծ.մ		3.90	27.00 կգ
6	Φ 6Ա-I	ՀՊ=6.4 գծ.մ		0.222	1.53 կգ
7	գոմս / GOST 103-76	-Հ = 4 մմ 12x60	14	0.023	0.37 կգ
12	գոմս / GOST 8509-86	L63x4 L=2100	1	8.2	8.2 կգ
13	գոմս / GOST 103-76	-Հ = 4 մմ 100x60	2	0.19	0.38 կգ
		ՍՍԼՍ 9-2 N 50-2.5 -1400x1800	1	4.24	4.24 կգ
		ՇՆՄ	3	0.80	2.40 կգ
		ՔԵՍԼՍԼՈՒՄՆԵՐ			
9	Φ 6Ա-I	L=80	501	0.02	18.02 կգ
10	ՓՇԼՍՄ Φ3	ՀՊ=1518.0 գծ.մ		0.06	91.08 կգ
11	Φ 6Ա-I	L=390	835	0.09	75.15կգ
	ԲԵՏՈՆ Բ15 պնտ				
	ԱՌԱՔՐ				51.00 մ³
		ԳԵՏԱՆԱՐԴՆԵՐ			20.70 մ³

ԲԵՏՈՆԱՊԱՏԵԼ ՑԱՆՑԱՅԻՆ ՇԱՎԱՐ - 506.0 գծմ

NN	Աշխատանքների անվանումը	Չափման միավոր	Ծավալը
1	Փոսորակի քանդում IV կարգի բնահողերում	մ³	55.00
2	Խոնաթք հանված բնահողից տափակացում	մ³	4.00
3	Նիվելյոր գրտնվող տարբերում սեղում	մ³	51.00
4	Հիմքի կառուցում Բ15պտուտ բետոնով	մ³	51.00
5	Որմնադրական կառուցում Բ15պտուտ բետոնով	մ³	20.70
6	Ներսում գտնվող ցանցային ՀՊՇ-ների, կանգնակների կառուցում և տեղադրում՝ ներքևի հեռ մնալով	ստ	10.09
7	Ներսում գտնվող հորատված Φ10Հ3	մ	359.6
8	Ներսում գտնվող հորատված Φ40Հ3	մ	76.5
9	Ներսում գտնվող անկյունակաձև L63x4	մ	1525.6
10	Ցանցանիվ գետնափոր ցանց N50-2.5	մ²	758.3
11	Ներսում գտնվող ճոպանի տարածք ø= 6մմ 120x120 ø= 4մմ 80x80: 12x60:100x60	մ	0.406
12	Ներսում Φ6Ա 240 պտուտ	կգ	338.4
13	Ներսում 1 հատոր 0.6կգ	հատ	8
14	Փական	հատ	2
15	Ցիկլոպատ փշալար Փ3 2 շարք L$_{փշալար}$=1518.0 մ,133.6կգ	մ	506.0
16	Ներսում Φ6Ա 240 պտուտ	կգ	106.9
17	Ներսում գտնվող ցանցանիվ պտուտ՝ պտուտ՝ տրանսպորտային 2 սեղան	մ²	759.9

ՕԳՏԱԳՈՐԾՄԱՆ

1. Բետոնագրի վատարել Ց-42Ա էլեկտրոդով մինչև , h=6մմ , ըստ ԳՕՍՏ 9467-75:
2. Բոլոր մետաղական տարրերը մեր կիլ 2 շերտ գիտոցերի
3. Ցանցանիվատրի ընդհանուր խիստությունը 506.00 մ է :

Հողատաշտ ստանալուց հետո ամբողջ տարածքը պետք է ծածկվի մոտավորապես 0.5մ հաստությամբ բերրի հողի շերտով:

Ն գ Ռ	Ա-Ինանանիլ								ՊՈՒՐԱԿԱՆ ՍԱՀՄԱՆՆԵՐ
Գլխ.ճարտ.	Գ.Ինանանիլ								
Հավաստող	Լ.Շախալ								

ԳԾԱԳՐԵՐԻ ՀԻՄՆԱԿԱՆ ԼՐԱԿԱԶՄԻ ԱՄՓՈՓԱԳԻՐ

Գծ. N	Անվանումները	Գույք N
1	Ընդհանուր տվյալներ	
2	ՕԿՋ. Հատակագիծ Մ1:1000	
3	Կտրվածք 1-1 - 2-2	
4	Կտրվածք 3-3 - 4-4	
5	Կտրվածք 5-5 - 10-10	
6	Կտրվածք 11-11 - 15-15	
7	Կտրվածք 16-16 - 19-19	
8	Հանգույցներ Ա և Բ	
9	Ջրհեռ խողովակ. Երկայնական կտրվածքներ	
10	Ջրհեռ խողովակ. Հատակագիծ և լայնական կտրվածքներ	
11	Ջրհեռ խողովակ. Երկայնական և լայնական կտրվածքներ	
12	Ջրթող խողովակ. Երկայնական կտրվածքներ	
13	Ջրթող խողովակ. Լայնական կտրվածքներ	
14	Վաղաշենի մեծ առվի վերականգնում (Նկ 22+62 - Նկ 24+62 տեղամաս). Երկայնական և լայնական կտրվածքներ	
15	Վաղաշենի մեծ առվի վերականգնմում (Նկ22+62 - Նկ24+62 տեղամաս). կտրվածքներ	
16	Վաղաշենի մեծ առու.Հեղեղատար N1. Հատակագիծ, երկայնական կտրվածք	
17	Վաղաշենի մեծ առվի և N1 հեղեղատարի հատման հանգույց. Առվի վերականգնման մուտքամասի (Նկ22+62 - 22+77.80) հատակագիծ, կտրվածք	
18	Վաղաշենի մեծ առու. Հեղեղատար N2. Հատակագիծ, երկայնական և լայնական կտրվածքներ	
19	Ջրանցքի վերականգնում (Նկ 24+36 - Նկ 24+62 տեղամաս). Հատակագիծ, կտրվածք	
20	Պարզարան. Հատակագիծ, կտրվածքներ	
21	ՕԿՋ-ին սնուցող խողովակ. Երկայնական և լայնական կտրվածք	
22	Պարզարանի դատարկման (մաքրման) խողովակ. Երկայնական կտրվածք.Հատակագիծ, կտրվածքներ	
23	Խմելու ջրին փոխարինող խողովակաշար. Երկայնական կտրվածք. խրամուղու տիպային կտրվածք	
24	Վաղաշենի մեծ առվի վերականգնում. Ավտոմոբիլային անցման կամուրջ. Հատակագիծ, կտրվածք	
25	Ջրթող խողովակ. Միաձույլ ե/բետոնե հոր 1.5x1.5 մ, H=2.2 մ. Հատակագիծ, կտրվածք, ծածկի սալի ամրանավորում	
26	Ջրթող խողովակ.Ներդիր դետալ ՆԴ -1; Խցուկ ԽՑ-1; Միաձույլ ե/բ տարրերի մասնագիր	
27	Ջրթող խողովակ.Միաձույլ ե/բետոնե հոր. Մտոցի մետաղական կափարիչ. Մասնագիր	
28	Վաղաշենի մեծ առվի վերականգնում Գ10.30-2 բլոկներով ջրանցքի հատակի ամրանավորում. հատակագիծ, կտրվածք	
29	Վաղաշենի մեծ առվի վերականգնմում. Կարեր. հատակագծեր, կտրվածքներ	
30	Վաղաշենի մեծ առու.Հեղեղատար N1. Ամրանավորում. Հատակագիծ, կտրվածքներ	
31	Վաղաշենի մեծ առու.Հեղեղատար N1.Պատերի ամրանավորում. Կտրվածքներ	
32	Վաղաշենի մեծ առու.Հեղեղատար N1. Ամրանավորման տարրերի մասնագիր	
33	Վաղաշենի մեծ առու.Հեղեղատար N2. Ամրանավորում. Հատակագիծ, կտրվածքներ	
34	Վաղաշենի մեծ առու.Հեղեղատար N2. Ամրանավորում. Կտրվածքներ	
35	Վաղաշենի մեծ առու.Հեղեղատար N2. Ամրանավորում. Կտրվածքներ	
36	Վաղաշենի մեծ առու.Հեղեղատար N2. Ամրանավորման տարրերի մասնագիր	
37	Վաղաշենի մեծ առվի և N1 հեղեղատարի հատման հանգույց. Ամրանավորում. Հատակագիծ, կտրվածքներ	
38	Վաղաշենի մեծ առվի և N1 հեղեղատարի հատման հանգույց. Ամրանավորման տարրերի մասնագիր	
39	Վաղաշենի մեծ առվի վերականգնմում. Պարզարան. Հատակագիծ, կտրվածքներ	
40	Վաղաշենի մեծ առվի վերականգնմում. Պարզարան. Ամրանավորում.Հատակագիծ, կտրվածք	
41	Վաղաշենի մեծ առվի վերականգնմում. Պարզարան. Ամրանավորման տարրերի մասնագիր	
42	ՕԿՋ-ի պատվար. Բնահողի հատիկաչափական կազմի կորերը	
43	ՕԿՋ. Փոսորակի հիմնատակի կտրվածքներ 1-1, 2-2	
44	ՕԿՋ. Փոսորակի հիմնատակի կտրվածքներ 3-3, 4-4	
45	ՕԿՋ. Փոսորակի հիմնատակի հատակագիծ Մ 1:1000	

Մրցութային փաստաթղթերը մշակված են համաձայն գործող նորմերի ու կանոնների:

ՆԳՃ Վ. Հովասափյան

ՊԱՇՏՈՆ	ԱԶԳԱՆՈՒՆ	ՍՏՈՐԱԳՐ.	ԱՄՍԱԹ.	Ոռոգման համակարգերում ավելցուկային ջրերի անհարկի կորուստների կանխմանն ուղղված միջոցառումների ծրագիր			
				ՊԱՅՄԱՆԱԳԻՐ N ՋԿ - ԵՄԾԶԲ-22-1 Գեղարքունիքի մարզի Մանասի առու ջրանցքի գլխամասից վերև «Կոփոյ վար» տարածքում շուրջ 27.0 հազար խմ ծավալով ՕԿՋ- ի կառուցում			
Ծրագրի ղեկ.	Վ. Հովասափյան				ՓՈՒԼ	ԹԵՐԹ	ԹԵՐԹԵՐ
Գլխ. մասն.	Գ.Պետրոսյան				Մ.Փ.	1	
Նախագծեց	Գ. Խաչատրյան						
Ստուգեց	Ա.Մուշեղյան			Ընդհանուր տվյալներ	ՀԱՊԿ.ՀԵՊ		

ԳԵՂԱՐՔՈՒՆԻՔԻ ՄԱՐԶԻ ՄԱՆԱՍԻ ԱՌՎԻ ԳԼԽԱՄԱՍԻՑ ՎԵՐԵՎ ՕԿՋ-Ի
ՏԵՂԱԴՐՄԱՆ ՀԱՏԱԿԱԳԻԾԸ՝ Մ 1 : 1000

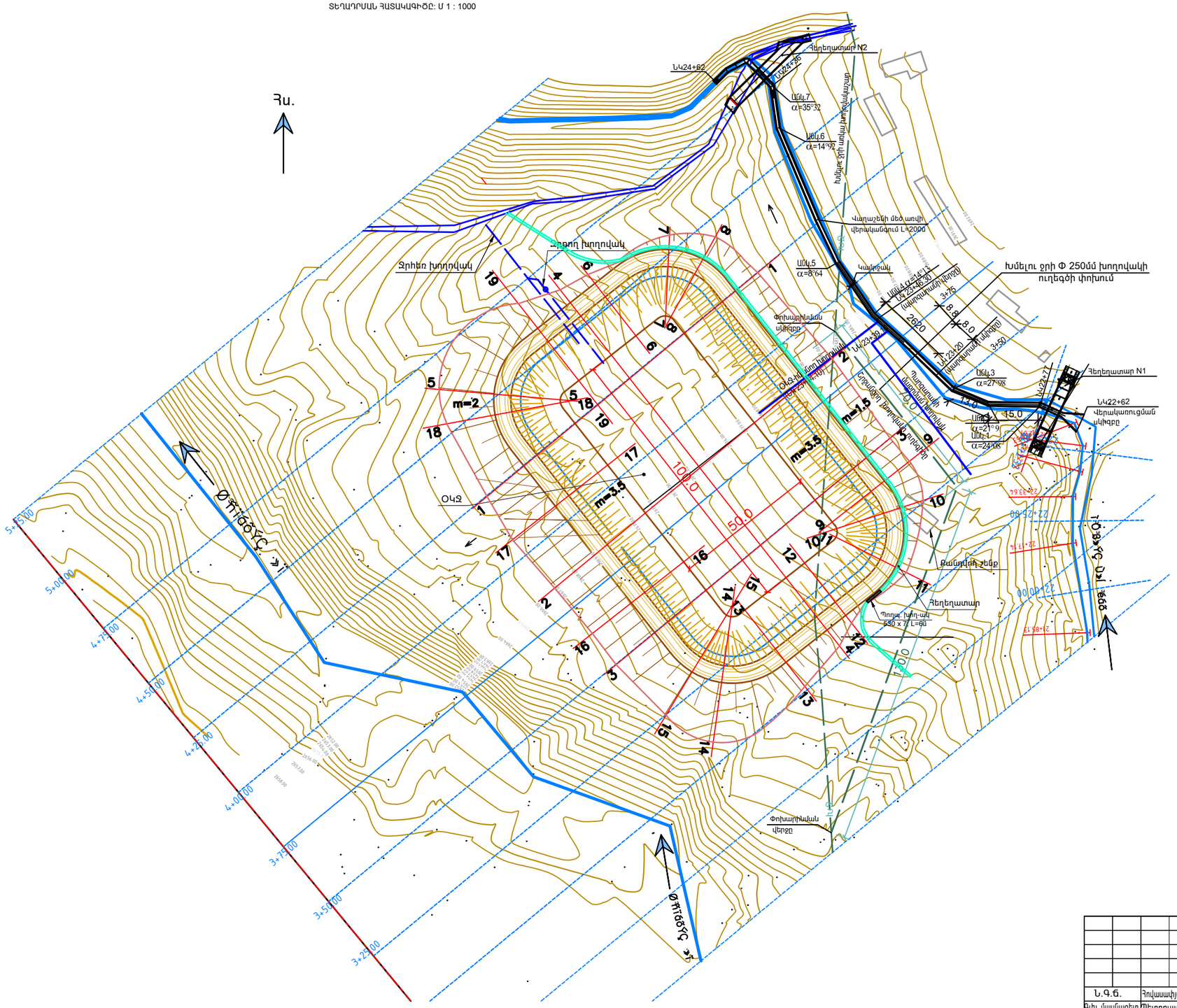

ՋՐԱՄԲԱՐԻ ԲՆՈՒԹԱԳՐԵՐԸ

Ծավալը լրիվ լցվածության դեպքում - 27 հազ. մ^3

Նորմալ դիմհարային հորիզոնի նիշը - 2675.00

Ջրի առավելագույն հորիզոնի նիշը - 2675.35

Հայելու մակերեսը - 9706 մ^2

						Ոռոգման համակարգերում ավելցուկային ջրերի անհարկի կորուստների կանխմանն ուղղված միջոցառումների ծրագիր			
						Պայմանագիր N ՋԿ - ԵՄԾՋԲ -22-1 Գեղարքունիքի մարզի Մանասի առու ջրանցքի գլխամասից վերև «Կոփոյ վար» տարածքում 27 հազար խմ ծավալով ՕԿՋ-ի կառուցում			
Ն.Գ.Ճ.	Հովասափյան Վ.					Օրվա կարգավորման ջրամբար (ՕԿՋ)	Փուլ	Թերթ	Թերթեր
Գլխ. մասնագետ	Պետրոսյան Գ.						Մ.Փ.	2	
Նախագծող	Մուշեղյան Ա.								
Ստուգեց	Խաչատրյան Գ.					Հատակագիծ՝ Մ 1 : 1000	ՀԱՄԵՏ		

Կտրվածք 1-1: Մ 1 : 500

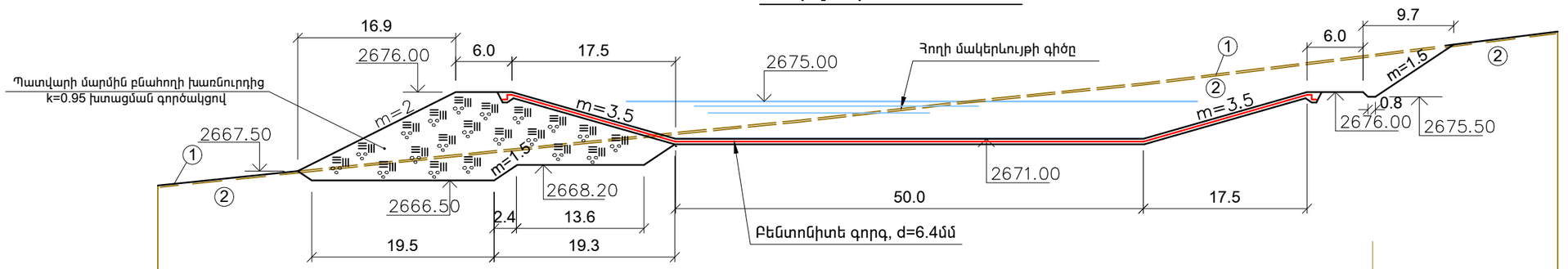

Հողի բնական նիշերը	2666.00	2669.30	2673.00	2675.00	2677.00	2680.00	2683.00
Հեռավորությունը, մ	31.8	36.8	17.6	19.5	24.1	19.8	

Կտրվածք 2-2: Մ 1 : 500

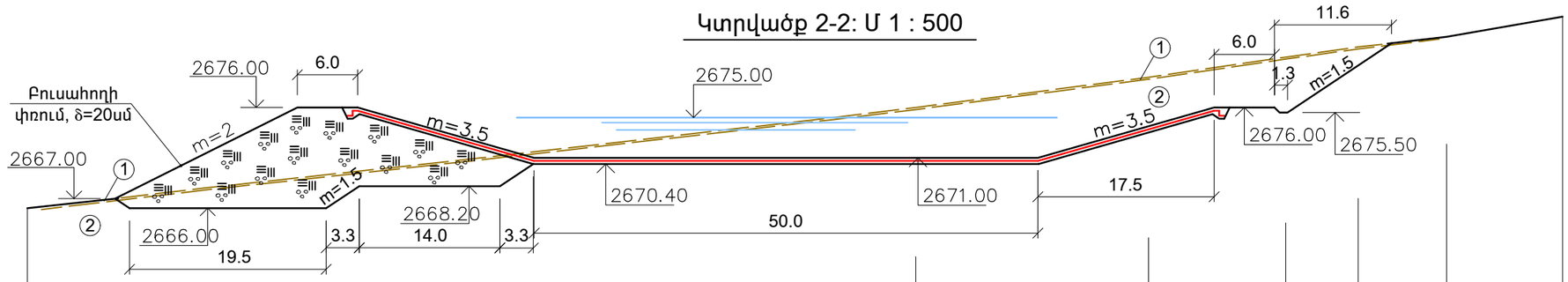

Հողի բնական նիշերը	2666.00	2667.00	2668.00	2671.00	2672.00	2675.00	2676.00	2679.00	2681.00	2682.00	2683.00	2685.00
Հեռավորությունը, մ	9.1	8.4	27.5	8.8	26.2	8.2	23.1	13.6	7.2	8.8	11.5	

Բնահողերի երկրաբանական նկարագրությունը

Շերտ 1 - Բուսահող
0.0 - 0.2մ

Շերտ 2 - Ճալաքարա-կոպճային բնահողեր
0.2մ-ից ցածր

ԾԱՆՈԹՈՒԹՅՈՒՆ

1. Գծագրում բոլոր չափերը բերված են մ-ով:
2. Տվյալ գծագիրը նայել թերթ 2-ի հետ համատեղ:
3. Պատվարի մարմնի բնահողերի հատիկաչափական կազմը տես թերթ 42:

						Ոռոգման համակարգերում ավելցուկային ջրերի անհարկի կորուստների կանխմանն ուղղված միջոցառումների ծրագիր			
						Պայմանագիր N ՋԿ - ԵՄԾՋԲ -22-1 Գեղարքունիքի մարզի Մանասի առու ջրանցքի գլխամասից վերև «Կոփոյ վար» տարածքում 27 հազար խ/մ ծավալով ՕԿՋ-ի կառուցում			
Ն.Գ.Ճ.	Հովասափյան Վ.					Օրվա կարգավորման ջրամբար (ՕԿՋ)	Փուլ	Թերթ	Թերթեր
Գլխ. մասնագետ	Պետրոսյան Գ.						Մ.Փ.	3	
Նախագծող	Մուշեղյան Ա.								
Ստուգեց	Խաչատրյան Գ.					Կտրվածքներ 1-1, 2-2			

Կտրվածք 3-3: Մ 1 : 500

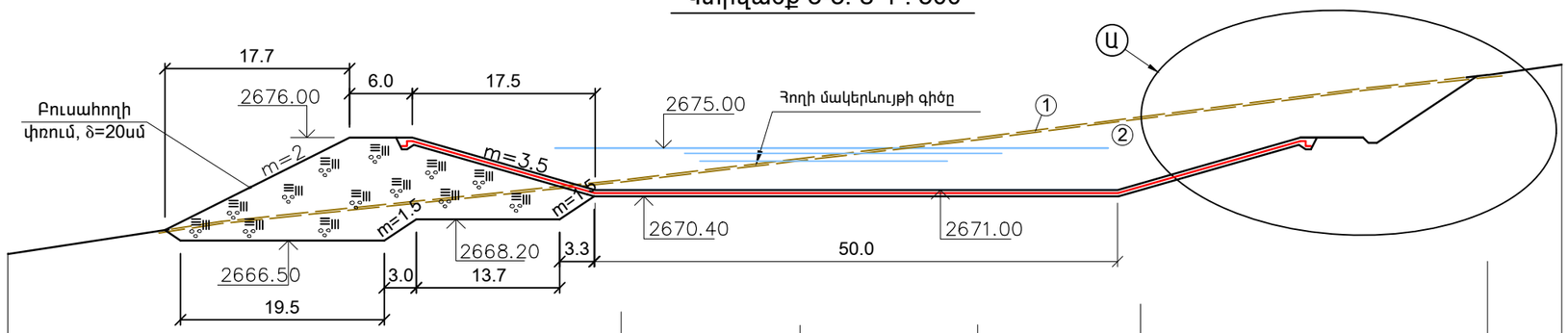

Հողի բնական նիշերը	2665.00	2668.00	2670.00	2672.00	2674.00	2676.00	2678.00	2682.00	2683.00	
Հեռավորությունը, մ	20.5	19.3	18.9	17.1	17.0	15.6	33.2	7.1		

Կտրվածք 4-4: Մ 1 : 500

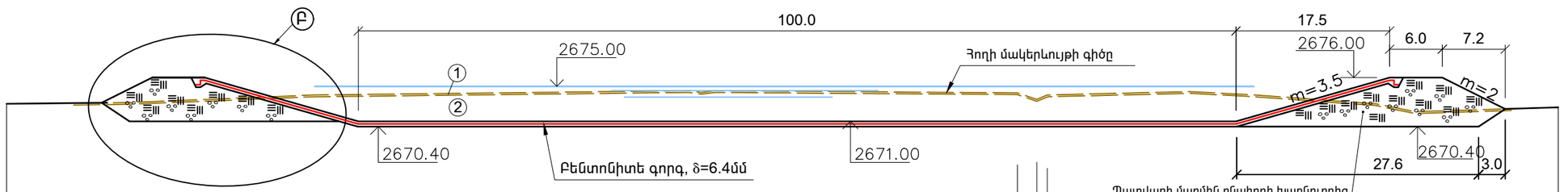

Հողի բնական նիշերը	2673.00	2673.15	2673.25	2674.00	2674.50	2674.30	2674.50	2674.25	2673.50	2674.00	2674.40	2674.00	2673.00	2672.10	2672.60
Հեռավորությունը, մ	14.0	2.6	18.3	42.9	1.4	1.5	34.5	2.2	1.2	16.3	7.4	13.7	4.5	16.3	

Բնահողերի երկրաբանական նկարագրությունը

Շերտ 1 - Բուսահող
0.0 - 0.2մ

Շերտ 2 - Ճալաքարա-կոպճային բնահողեր
0.2մ-ից ցածր

ԾԱՆՈԹՈՒԹՅՈՒՆ

1. Գծագրում բոլոր չափերը բերված են մ-ով:
2. Տվյալ գծագիրը նայել թերթ 2 և 8-ի հետ համատեղ:
3. Պատվարի մարմնի բնահողերի հատիկաչափական կազմը տես թերթ 42:

						Ոռոգման համակարգերում ավելցուկային ջրերի անհարկի կորուստների կանխմանն ուղղված միջոցառումների ծրագիր		
						Պայմանագիր N ՋԿ - ԵՄԾՋԲ -22-1 Գեղարքունիքի մարզի Մանասի առու ջրանցքի գլխամասից վերև «Կոփոյ վար» տարածքում 27 հազար խ/մ ծավալով ՕԿՋ-ի կառուցում		
Ն.Գ.Ճ.	Հովասափյան Վ.					Օրվա կարգավորման ջրամբար (ՕԿՋ)	Փուլ	Թերթ	Թերթեր
Գլխ. մասնագետ	Պետրոսյան Գ.						Մ.Փ.	4	
Նախագծող	Մուշեղյան Ա.								
Ստուգեց	Խաչատրյան Գ.					Կտրվածքներ 3-3, 4-4	ԼՈՒՍԱՔԱՐ		

Կտրվածք 5-5: Մ 1 : 500

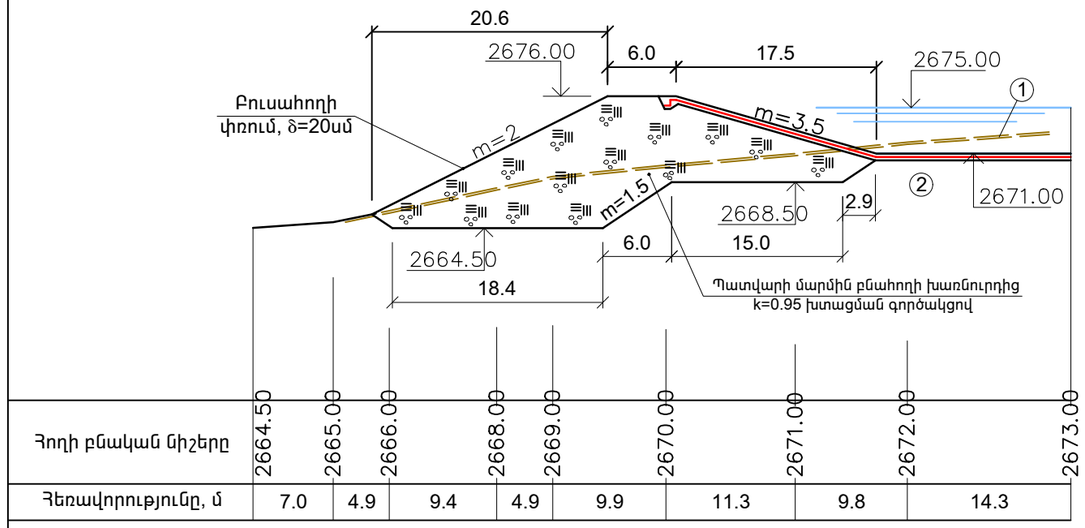

Հողի բնական նիշերը	2664.50	2665.00	2666.00	2668.00	2669.00	2670.00	2671.00	2672.00	2673.00
Հեռավորությունը, մ	7.0	4.9	9.4	4.9	9.9	11.3	9.8	14.3

Կտրվածք 6-6: Մ 1 : 500

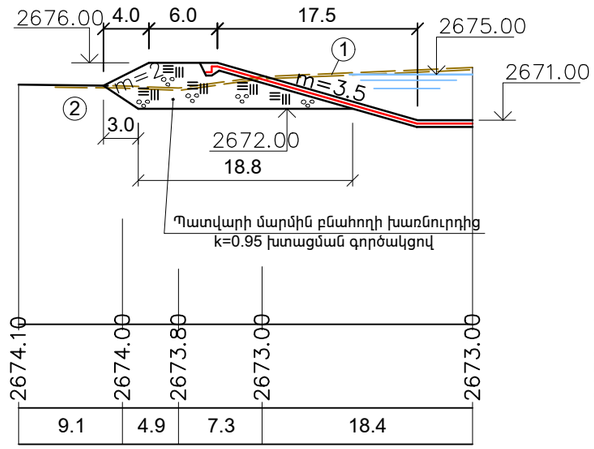

Հողի բնական նիշերը	2674.10	2674.00	2673.80	2673.00	2673.00
Հեռավորությունը, մ	9.1	4.9	7.3	18.4

Կտրվածք 7-7: Մ 1 : 500

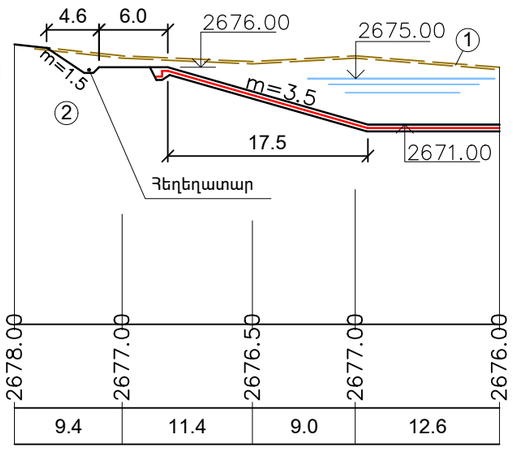

Հողի բնական նիշերը	2678.00	2677.00	2676.50	2677.00	2676.00
Հեռավորությունը, մ	9.4	11.4	9.0	12.6

Կտրվածք 8-8: Մ 1 : 500

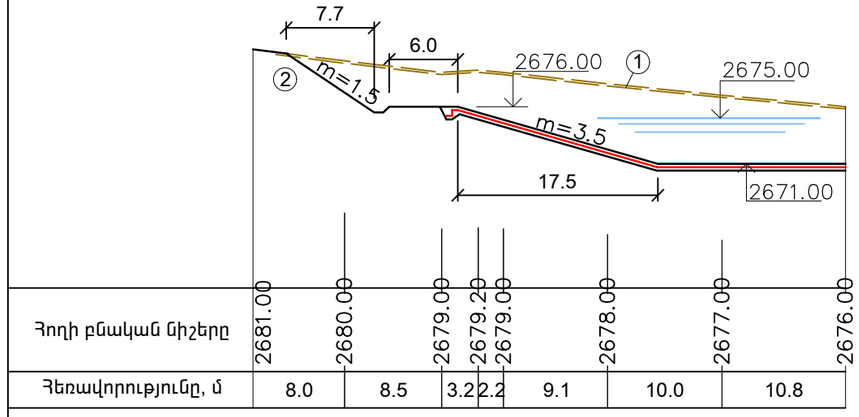

Հողի բնական նիշերը	2681.00	2680.00	2679.00	2679.20	2679.00	2678.00	2677.00	2676.00
Հեռավորությունը, մ	8.0	8.5	3.2	2.2	9.1	10.0	10.8

Կտրվածք 9-9: Մ 1 : 500

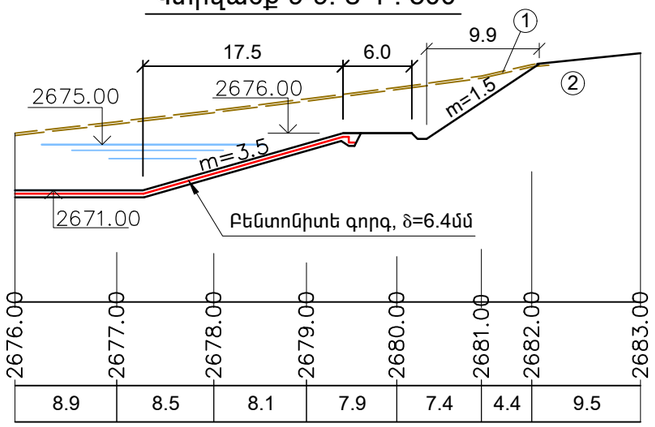

Հողի բնական նիշերը	2676.00	2677.00	2678.00	2679.00	2680.00	2681.00	2682.00	2683.00
Հեռավորությունը, մ	8.9	8.5	8.1	7.9	7.4	4.4	9.5

Կտրվածք 10-10: Մ 1 : 500

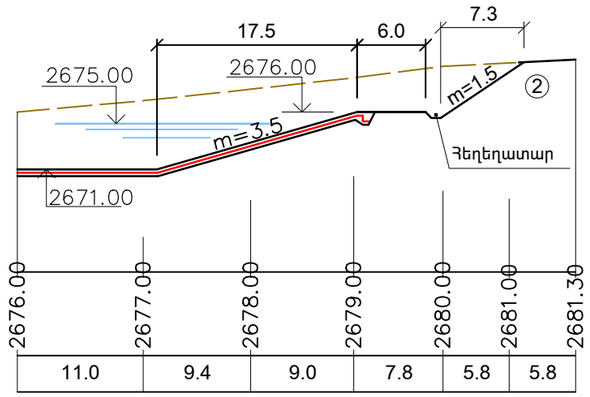

Հողի բնական նիշերը	2676.00	2677.00	2678.00	2679.00	2680.00	2681.00	2681.30
Հեռավորությունը, մ	11.0	9.4	9.0	7.8	5.8	5.8

Բնահողերի երկրաբանական նկարագրությունը

Շերտ 1 - Բուսահող
0.0 - 0.2մ

Շերտ 2 - Ճալաքարա-կոպճային բնահողեր
0.2մ-ից ցածր

ԾԱՆՈԹՈՒԹՅՈՒՆ

1. Գծագրում բոլոր չափերը բերված են մ-ով:
2. Տվյալ գծագիրը նայել թերթ 2-ի հետ համատեղ:
3. Պատվարի մարմնի բնահողերի հատիկաչափական կազմը տես թերթ 42:

						Ոռոգման համակարգերում ավելցուկային ջրերի անհարկի կորուստների կանխմանն ուղղված միջոցառումների ծրագիր
						Պայմանագիր N ՋԿ - ԵՄԾՋԲ -22-1 Գեղարքունիքի մարզի Մանասի առու ջրանցքի գլխամասից վերև «Կոփոյ վար» տարածքում 27 հազար խ/մ ծավալով ՕԿՋ-ի կառուցում
Ն.Գ.Ճ.	Հովասափյան Վ.					Օրվա կարգավորման ջրամբար (ՕԿՋ)
Գլխ. մասնագետ	Պետրոսյան Գ.					
Նախագծող	Մուշեղյան Ա.					
Ստուգեց	Խաչատրյան Գ.					Կտրվածքներ 5-5, 6-6, 7-7, 8-8, 9-9, 10-10

Փուլ	Թերթ	Թերթեր
Մ.Փ.	5	

Կտրվածք 11-11: Մ 1 : 500

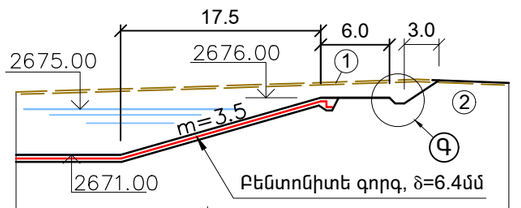

Հողի բնական նիշերը	2676.50	2677.00	2677.60	2677.30
Հեռավորությունը, մ	16.8	18.3	8.1	

Կտրվածք 12-12: Մ 1 : 500

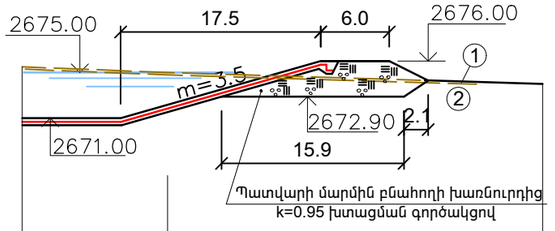

Հողի բնական նիշերը	2675.50	2675.00	2674.00
Հեռավորությունը, մ	12.7	32.8	

Կտրվածք 13-13: Մ 1 : 500

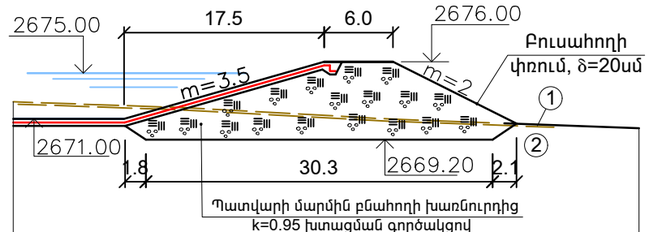

Հողի բնական նիշերը	2672.50	2672.00	2671.00	2670.20
Հեռավորությունը, մ	14.7	18.1	21.9	

Կտրվածք 14-14: Մ 1 : 500

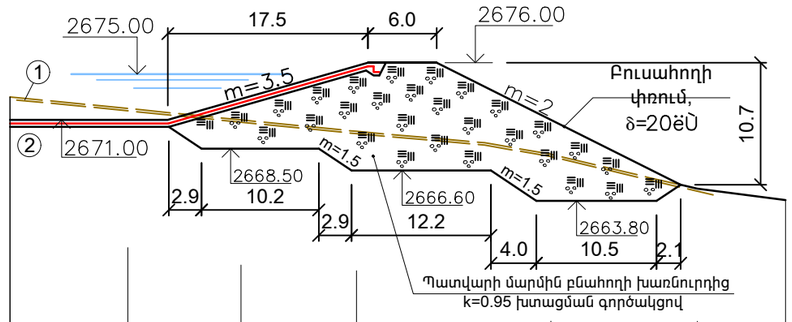

Հողի բնական նիշերը	2673.00	2672.00	2671.00	2670.00	2669.00	2668.00	2666.00	2665.00	2664.00
Հեռավորությունը, մ	10.3	9.9	10.1	11.2	5.8	8.4	4.4	7.7	

Կտրվածք 15-15: Մ 1 : 500

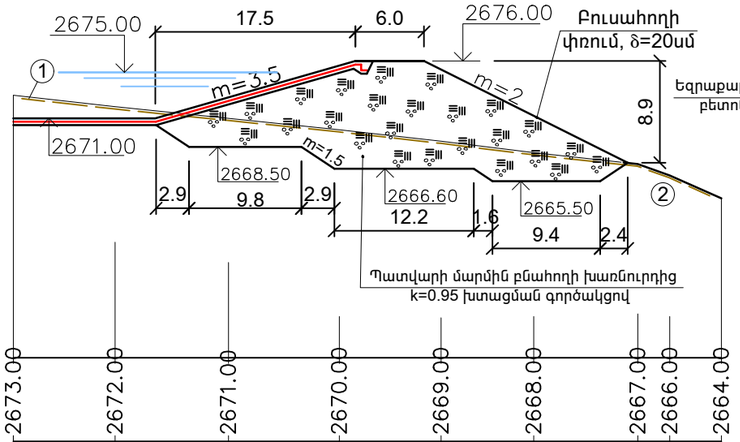

Հողի բնական նիշերը	2673.00	2672.00	2671.00	2670.00	2669.00	2668.00	2667.00	2666.00	2664.00
Հեռավորությունը, մ	8.9	9.9	9.7	8.9	8.1	9.1	2.8	4.5	

Գ Մ 1 : 100

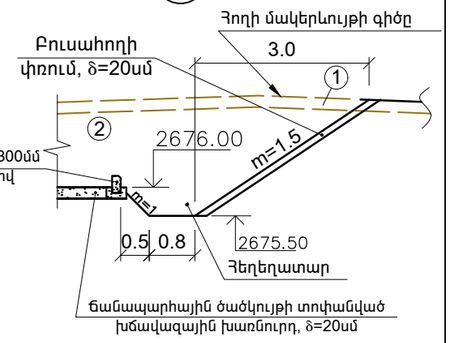

Բնահողերի երկրաբանական նկարագրությունը

Շերտ 1 - Բուսահող
0.0 - 0.2մ

Շերտ 2 - Ճալաքարա-կոպճային բնահողեր
0.2մ-ից ցածր

ԾԱՆՈԹՈՒԹՅՈՒՆ

1. Գծագրում բոլոր չափերը բերված են մ-ով:
2. Տվյալ գծագիրը նայել թերթ 2-ի հետ համատեղ:
3. Պատվարի մարմնի բնահողերի հատիկաչափական կազմը տես թերթ 42:

						Ոռոգման համակարգերում ավելցուկային ջրերի անհարկի կորուստների կանխմանն ուղղված միջոցառումների ծրագիր			
						Պայմանագիր N ՁԿ - ԵՄԾՁԲ -22-1 Գեղարքունիքի մարզի Մանասի առու ջրանցքի գլխամասից վերև «Կոփոյ վար» տարածքում 27 հազար խ/մ ծավալով ՕԿՁ-ի կառուցում			
Ն.Գ.Ճ.	Հովասափյան Վ.					Օրվա կարգավորման ջրամբար (ՕԿՁ)	Փուլ	Թերթ	Թերթեր
Գլխ. մասնագետ	Պետրոսյան Գ.						Մ.Փ.	6	
Նախագծող	Մուշեղյան Ա.								
Ստուգեց	Խաչատրյան Գ.					Կտրվածքներ 11-11, 12-12, 13-13, 14-14, 15-15	ՀԱՊԿԵՏ		

Կտրվածք 16-16: Մ 1 : 500

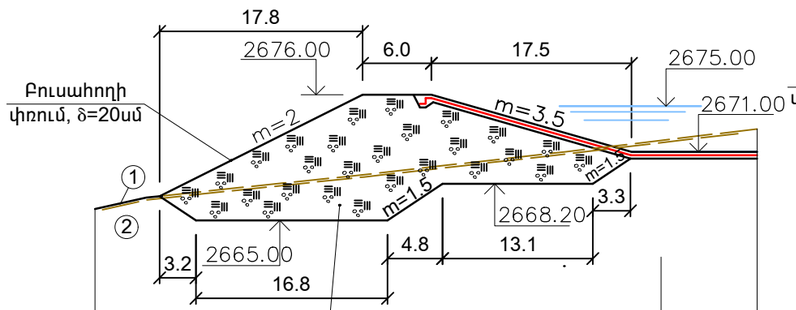

Հողի բնական նիշերը	2666.00	2667.00	2668.00	2669.00	2670.00	2671.00	2672.00	2673.00
Հեռավորությունը, մ	4.5	9.4	9.6	8.8	8.8	8.4	8.4	

Կտրվածք 17-17: Մ 1 : 500

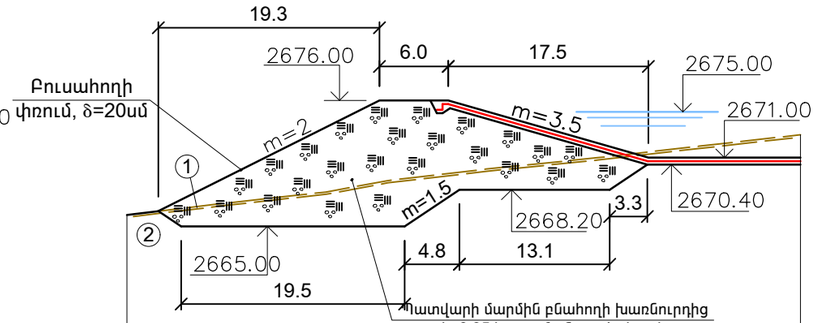

	2666.00	2667.00	2668.00	2669.00	2670.00	2671.00	2672.00	2673.00
	8.4	9.0	5.4	8.6	9.8	8.8	8.9	

Կտրվածք 18-18: Մ 1 : 500

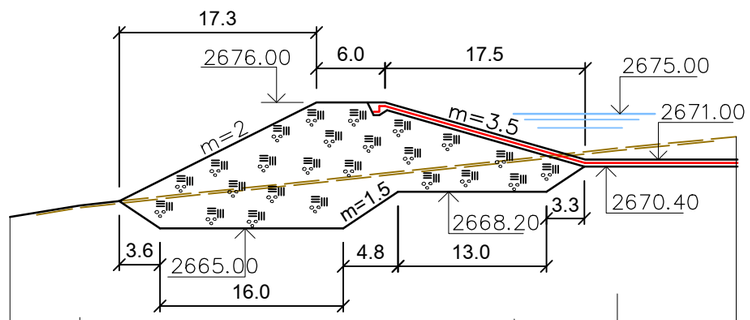

Հողի բնական նիշերը	2666.00	2667.00	2668.00	2669.00	2670.00	2671.00	2672.00	2673.00
Հեռավորությունը, մ	6.1	9.2	9.9	9.2	9.7	9.0	10.4	

Կտրվածք 19-19: Մ 1 : 500

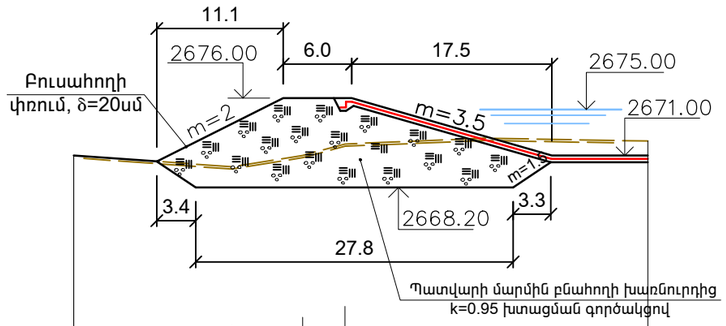

2671.00	2670.00	2671.00	2671.00	2672.00	2672.50	
13.8	6.2	3.7	12.3	14.2		

Բենտոնիտային գորգերի եզրածածկվածքների հանգույց: Մ 1 : 50

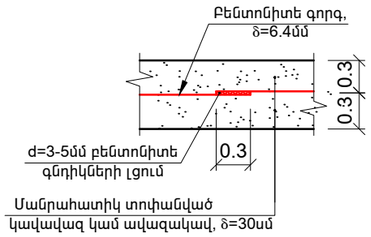

Բնահողերի երկրաբանական նկարագրությունը

Շերտ 1 - Բուսահող
0.0 - 0.2մ

Շերտ 2 - Ճալաքարա-կոպճային բնահողեր
0.2մ-ից ցածր

ԾԱՆՈԹՈՒԹՅՈՒՆ

1. Գծագրում բոլոր չափերը բերված են մ-ով:
2. Տվյալ գծագիրը նայել թերթ 2-ի հետ համատեղ:
3. Պատվարի մարմնի բնահողերի հատիկաչափական կազմը տես թերթ 42:

						Ոռոգման համակարգերում ավելցուկային ջրերի անհարկի կորուստների կանխմանն ուղղված միջոցառումների ծրագիր			
						Պայմանագիր N ՋԿ - ԵՄԾՋԲ -22-1 Գեղարքունիքի մարզի Մանասի առու ջրանցքի գլխամասից վերև «Կոփոյ վար» տարածքում 27 հազար խ/մ ծավալով ՕԿՋ-ի կառուցում			
Ն.Գ.Ճ.	Հովասափյան Վ.					Օրվա կարգավորման ջրամբար (ՕԿՋ)	Փուլ	Թերթ	Թերթեր
Գլխ. մասնագետ	Պետրոսյան Գ.						Մ.Փ.	7	
Նախագծող	Մուշեղյան Ա.								
Ստուգեց	Խաչատրյան Գ.					Կտրվածքներ 16-16, 17-17, 18-18, 19-19	ՀԳՊՀԳՊԵՆ		

Ա Մ 1 : 200

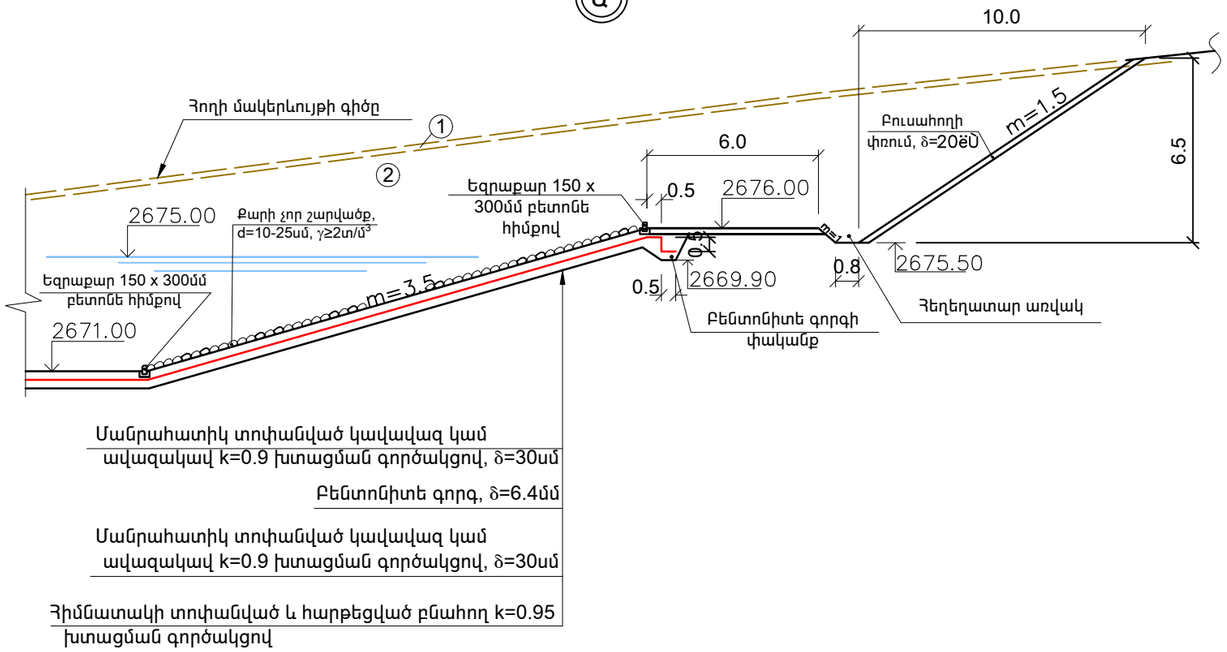

Բ Մ 1 : 200

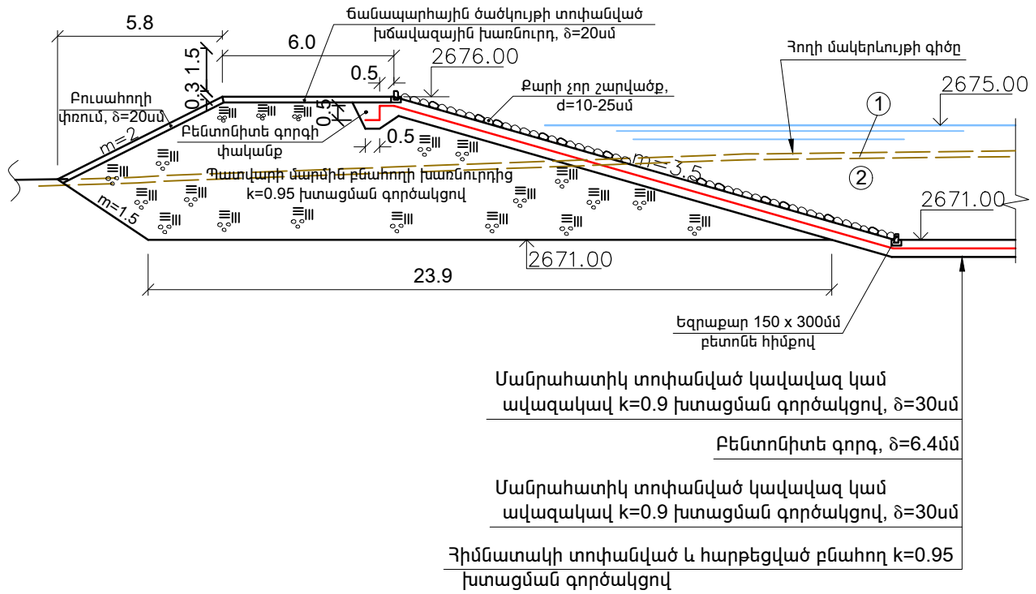

ԾԱՆՈԹՈՒԹՅՈՒՆ

1. Գծագրում բոլոր չափերը բերված են մ-ով:
2. Տվյալ գծագիրը նայել թերթ 2 և 4-ի հետ համատեղ:
3. Պատվարի մարմնի բնահողերի հատիկաչափական կազմը տես թերթ 42:

Մանասի առվի ՕԿՋ-ի աշխատանքների ծավալները

No	Աշխատանքների անվանումը	Չափման միավորը	Քանակը	Ծանոթություն
1	Բուսահողի կտրում, հեռացում և պահեստավորում տեղում հետագա օգտագործման համար	մ³	4000	9կ
2	4-րդ կարգի բնահողի հանույթ և պահեստավորում տեղում հետլիցքի համար	մ³	21400	6գ
3	5-րդ կարգի բնահողի հանույթ (30% - փխրեցումով)	մ³	32200	6ղ
4	ՕԿՋ-ի թասի հատակի ու պատնեշի հիմնատակերի հարթեցում և խտացում k=0.95 ՕԿՋ-ի կատարի ճանապարհային պաստառի հիմնատակերի հարթեցում և խտացում k=0.95	մ²	13950	
5	Փափուկ բնահողի նախապատրաստում և մշակում տեղի բնահողերից բենտոնիտային գորգի պաշտպանիչ շերտերի տեղադրման նպատակով (քարի մասնիկների առավելագույն չափը 2.5սմ) Փափուկ բնահողի տեղադրում δ=30+30սմ հաստությամբ խտացումով խոնավացման պայմաններում՝ խտացման գործակիցը k ≥0.9, բենտոնիտային գորգի վրա և տակ: Բնահողի վերամշակման աշխատանքները փափուկ բնահող ստանալու նպատակով կիրականացվեն կապալառուի կողմից մշակված տեխնոլոգիաների կիրառմամբ շինհրապարակում կամ հանքավայրում տեղադրվող սարքերի միջոցով: Այս աշխատանքների արժեքը ներառել փափուկ բնահողի նախապատրաստման միավոր գներում	մ³	7170	4-րդ կարգից
6	Բնահողի խառնուրդի հետլիցք տոփանումով ջրամբարի պատվարում, k=0.95 խտացման գործակցով Բնահողի տեղադրում 30սմ շերտերով և խտացում խոնավացման պայմաններում, յուրաքանչյուր շերտի համար խտացման գործակիցը k=0.95 Համապատասխան հատիկաչափական կազմի բնահողի խառնուրդ ստանալու նպատակով կօգտագործվեն շինհրապարակում տեղադրվող ջարդիչ-տեսակավորող սարքեր, որը պետք է հաշվի առնվի համապատասխան աշխատանքի միավոր գինը կապալառուի կողմից որոշելիս	մ³	47450	14230մ³ - հանված 4-րդ և 30200մ³ - 5-րդ կարգի բնահողերից; 2350մ³ և 670մ³ բերված 10կմ-ից Վաղաշենի ՕԿՋ-ի 3-րդ և 5-րդ կարգի հանույթից համապատաս-խանաբար
7	Բուսահողի փռում ՕԿՋ-ի ձախ կողմում վեր գնացող և պատնեշի ներքին շեպերի վրա, δ=20սմ	մ²/ մ³	5200 /1040	խոտի սերմերի ցանումով
8	Պատնեշի կատարի ճանապարհային ծածկույթի տոփանված խճավազային խառնուրդ, δ=20սմ	մ³	510	
9	Զրամեկուսիչ բենտոնիտային գորգի տեղադրում, δ=6.4մմ 2կՊա բեռի դեպքում Ծավալը տրված է մոնտաժումից հետո ստացվող մաքուր մակերեսի համար: Գորգի տեղադրման ընթացքում անհրաժեշտ եզրաձածկվածքների (≥15սմ) և դրանց միջև շաղ տրվող բենտոնիտային հատիկների (≥0.4 կգ/գմ) ծավալները չեն ներառված: Այդ լրացուցիչ ծախսերը անհրաժեշտ է ներառել միավոր գնի մեջ: Գորգի տեխնիկական ցուցանիշները տես ծավալաթերթի վերջում	մ²	11950	
10	Քարի չոր շարվածք պատվարի շեպերին, δ=10-25սմ Քարերի ընտրություն, չափագրություն և մշակում քարի շարվածքի համար, շարվածքի քարերի կարանների համակցում, տեղափոխում շինհրապարակ	մ³	1900	γ ≥2.0տ/մ³ 5-րդ կարգից
11	Բետոնե հիմքով 15 x 30սմ չափերով բազալտե եզրաքարի տեղադրում	մ	700	բետոն B25, F300, W6
12	Հանված ավելորդ 5-րդ կարգի բնահողի տեղափոխում թափոնավայր միջին 0.4կմ Թափոնավայրի տարածքի բարեկարգում՝ տեղափոխված բնահողի հարթեցում տեղում, պահեստավորած բուսահողի փռում 10-20սմ շերտով - 2960մ³	մ³	100	
13	Նախատեսվող ջրամբարի տարածք մոտեցնող ճանապարհի պրոֆիլավորում	կմ	6	B=4մ
14	Գոյություն ունեցող անկանոն բազալտե քարերից կառուցված լքված շենքի քանդում ջրամբարի տարածքում	մ³	60	շենքի չափերը 14 x 6մ
15	530 x 7 պողպատե խողովակի տեղադրում հեղեղատար առվակում, ուժեղացված հակակոռոզիոն մեկուսացմամբ	մ	6	

						Ոռոգման համակարգերում ավելցուկային ջրերի անհարկի կորուստների կանխմանն ուղղված միջոցառումների ծրագիր		
						Պայմանագիր N ՁԿ - ԵՄԾՁԲ -22-1 Գեղարքունիքի մարզի Մանասի առու ջրանցքի գլխամասից վերև «Կոփոյ վար» տարածքում 27 հազար խ/մ ծավալով ՕԿՋ-ի կառուցում		
Ն.Գ.Ճ.	Հովասափյան Վ.					Օրվա կարգավորման ջրամբար (ՕԿՋ)	Փուլ	Թերթ	Թերթեր
Գլխ. մասնագետ	Պետրոսյան Գ.						Մ.Փ.	8	
Նախագծող	Մուշեղյան Ա.								
Ստուգեց	Խաչատրյան Գ.					Հանգույցներ ´Ա´ և ´Բ´	ՀԿԼՀՏԵՆ		

Ջրհեռ խողովակի երկայնական կտրվածքը: Մ 1 : 100

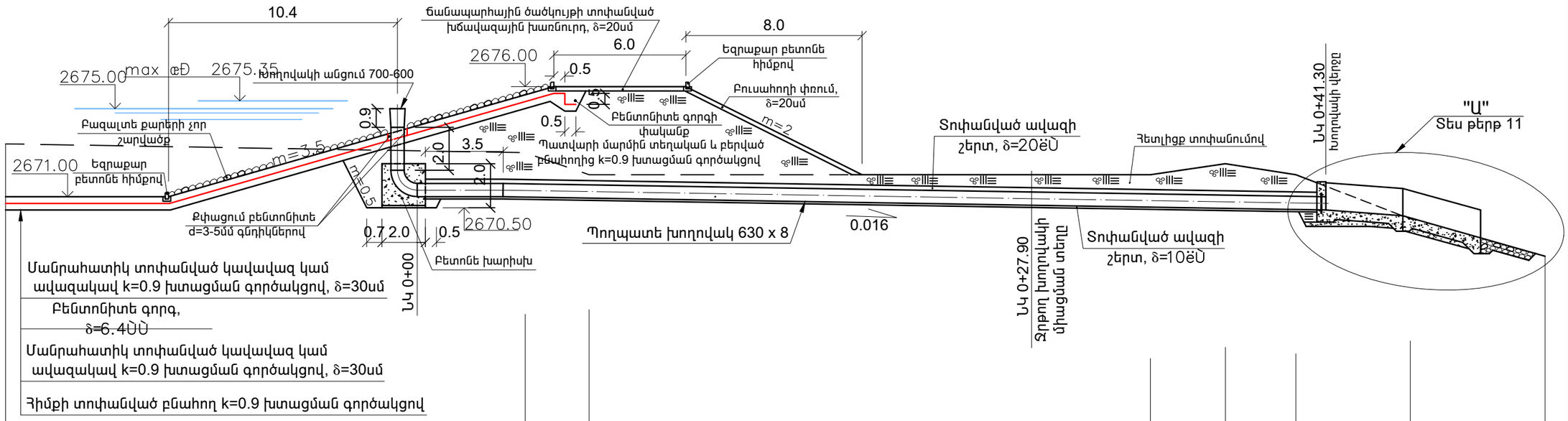

Բնահողի երկրաբանությունը	Շերտ 1 - Բուսահող մինչև 0.2մ խորությամբ Շերտ 2 - Ճալաքարա-կոպճային բնահողեր 0.2մ-ից ներքև
Հողի բնական նիշերը	2673.50, 2673.00, 2672.00, 2672.00, 2672.50, 2672.00, 2670.00, 2668.30
Հեռավորությունը, մ	23.6, 2.9, 25.5, 3.4, 3.2, 5.2, 7.2
Խողովակի հատակի նախագծային նիշերը	2671.00, 2671.00, 2670.60, 2670.40
Երկարությունը, մ / Թեքությունը	4.0, 0; 38.7, 0.016
Հիդրավլիկական տարրեր	Պողպատե խողովակ 630 x 8, v=2.65մ/վրկ, Q=750 լ/վրկ
Նշահարման կետեր	ՆԿ 0+00 ՆԿ 0+4 ՆԿ 0+41.3
Ծրագծի հատակագիծը	Անցում 700-600; ՆԿ 0+00; Արմունկ; Պողպատե խողովակ 630 x 8; ՆԿ 0+22.20; ՆԿ 0+27.90; Ջրթող խողովակի միացում; Ջրթող խողովակ; Սողնակի հոր; Բետոնե ելքամաս; Քարալիցք

Խողովակի շուրջը հերմետիկացման հանգույց: Մ 1 : 50

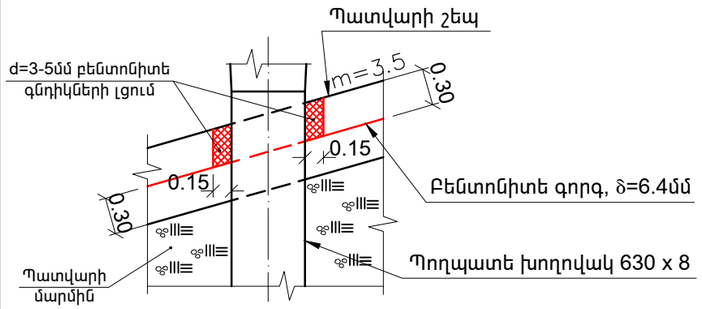

ԾԱՆՈԹՈՒԹՅՈՒՆ

1. Գծագրում բոլոր չափերը բերված են մ-ով:
2. Տվյալ գծագիրը նայել թերթեր 2 և 10-ի հետ համատեղ:

						Ոռոգման համակարգերում ավելցուկային ջրերի անհարկի կորուստների կանխմանն ուղղված միջոցառումների ծրագիր		
						Պայմանագիր N ՋԿ - ԵՄԾՋԲ -22-1 Գեղարքունիքի մարզի Մանասի առու ջրանցքի գլխամասից վերև «Կոփոյ վար» տարածքում 27 հազար խ/մ ծավալով ՕԿՋ-ի կառուցում		
Ն.Գ.Ճ.	Հովասափյան Վ.					Ջրհեռ խողովակ	Փուլ	Թերթ	Թերթեր
Գլխ. մասնագետ	Պետրոսյան Գ.						Մ.Փ.	9	
Նախագծող	Մուշեղյան Ա.								
Ստուգեց	Խաչատրյան Գ.					Երկայնական կտրվածք	ՀԱՊԵՏՆ		

Լայնական կտրվածք ՆԿ 0+00-ում: Մ 1 : 100

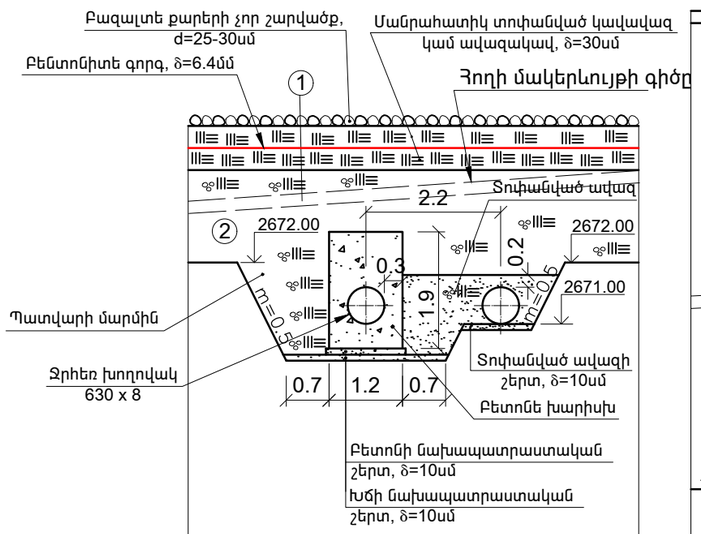

Լայնական կտրվածք ՆԿ 0+10-ում: Մ 1 : 100

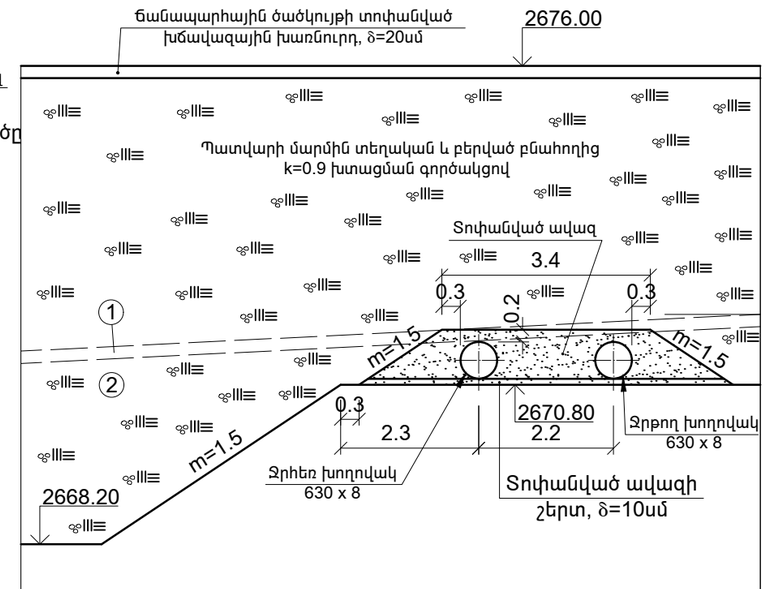

Լայնական կտրվածք ՆԿ 0+15-ում: Մ 1 : 100

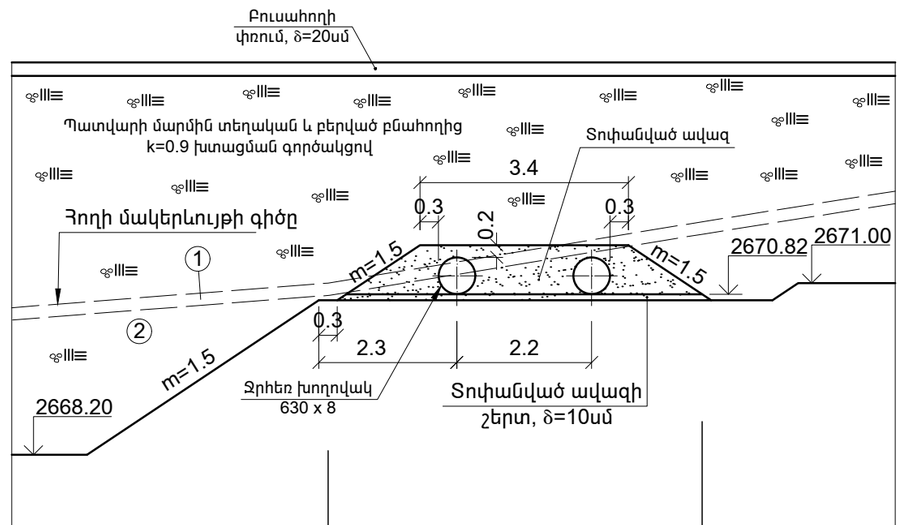

Հողի բնական նիշերը	2673.00		2673.50		
Հեռավորությունը, մ	2.9	4.5			
	ՆԿ 0+00				

	2671.40		2671.90		
	7.5	4.6			
	ՆԿ 0+10				

	2670.60	2671.00	2672.00	2672.50	
	5.2	2.1	4.0	3.2	
	ՆԿ 0+15				

Ջրհեռ և ջրթող խողովակների հատակագիծը: Մ 1 : 500

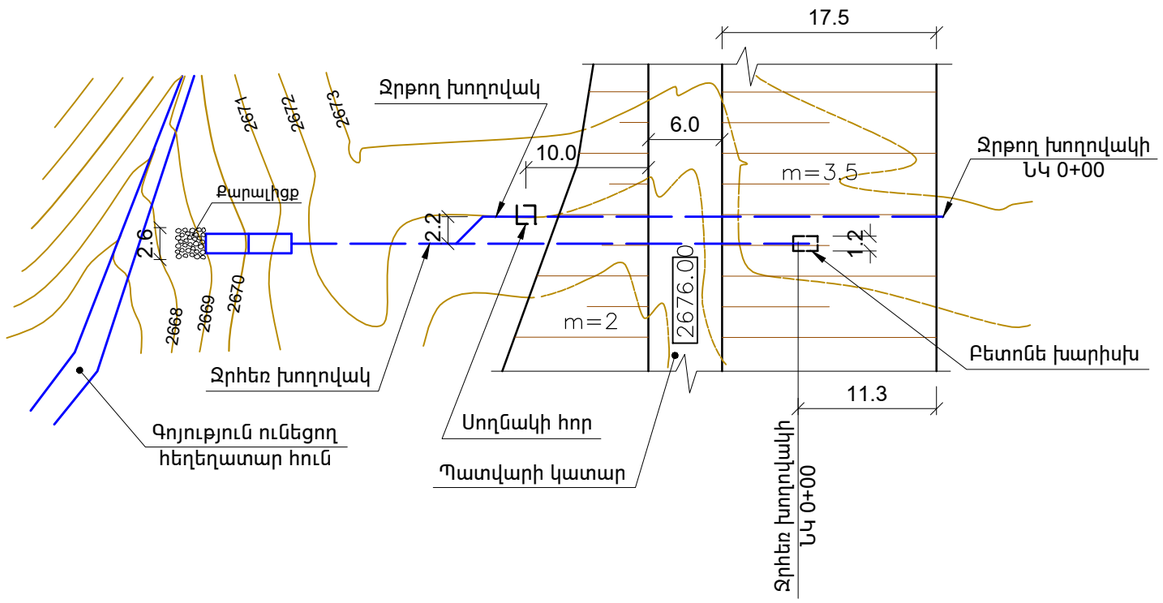

ԾԱՆՈԹՈՒԹՅՈՒՆ

1. Գծագրում բոլոր չափերը բերված են մ-ով:
2. Տվյալ գծագիրը նայել թերթեր 2 և 9-ի հետ համատեղ:
3. Բնահողերի երկրաբանական նկարագրությունը տես թերթ 9:

						Ոռոգման համակարգերում ավելցուկային ջրերի անհարկի կորուստների կանխմանն ուղղված միջոցառումների ծրագիր		
						Պայմանագիր N ՋԿ - ԵՄԾՋԲ -22-1 Գեղարքունիքի մարզի Մանասի առու ջրանցքի գլխամասից վերև «Կոփոյ վար» տարածքում 27 հազար խ/մ ծավալով ՕԿՋ-ի կառուցում		
Ն.Գ.Ճ.	Հովասափյան Վ.					Ջրհեռ խողովակ	Փուլ	Թերթ	Թերթեր
Գլխ. մասնագետ	Պետրոսյան Գ.						Մ.Փ.	10	
Նախագծող	Մուշեղյան Ա.								
Ստուգեց	Խաչատրյան Գ.					Հատակագիծ և լայնական կտրվածքներ	ՀԱՊԿԵՆՏ		

Լայնական կտրվածք ՆԿ 0+22.20-ում: Մ 1 : 100

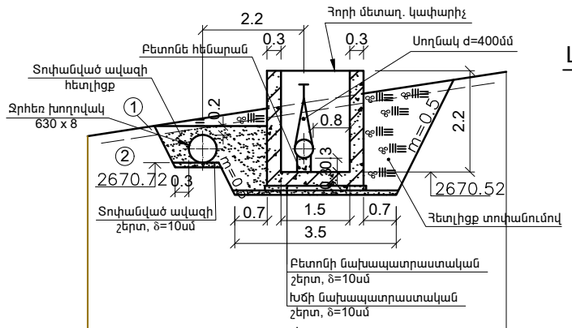

Հողի բնական նիշերը	2671.30	2672.00	2672.70
Հեռավորությունը, մ	2.5	2.1	4.6

ՆԿ 0+22.20

Լայնական կտրվածք ՆԿ 0+25-ում: Մ 1 : 100

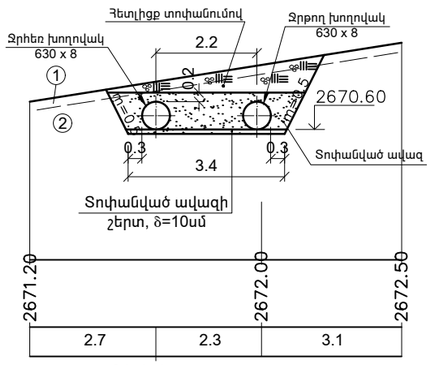

Հողի բնական նիշերը	2671.20	2672.00	2672.50
Հեռավորությունը, մ	2.7	2.3	3.1

ՆԿ 0+25

Լայնական կտրվածք ՆԿ 0+34-ում: Մ 1 : 100

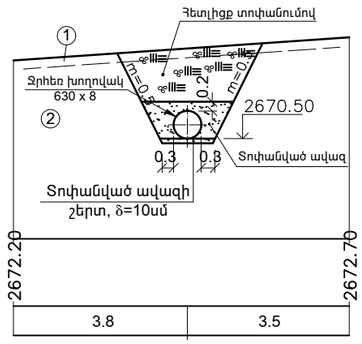

Հողի բնական նիշերը	2672.20		2672.70
Հեռավորությունը, մ	3.8	3.5	

ՆԿ 0+34

Լայնական կտրվածք ՆԿ 0+37-ում: Մ 1 : 100

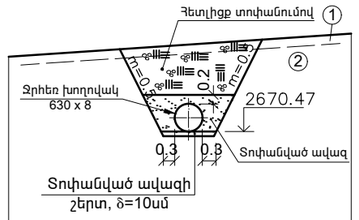

Հողի բնական նիշերը	2672.10		2672.60
Հեռավորությունը, մ	3.9	3.5	

ՆԿ 0+37

Լայնական կտրվածք ՆԿ 0+41-ում: Մ 1 : 100

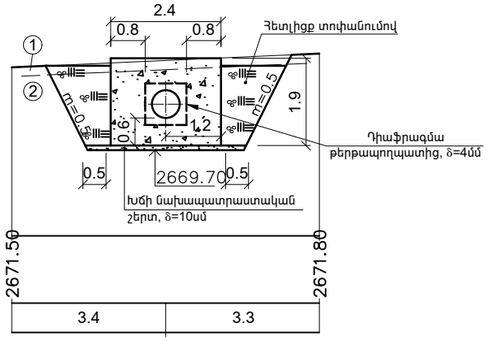

Հողի բնական նիշերը	2671.50		2671.80
Հեռավորությունը, մ	3.4	3.3	

ՆԿ 0+41

Լայնական կտրվածք ՆԿ 0+42.50-ում: Մ 1 : 100

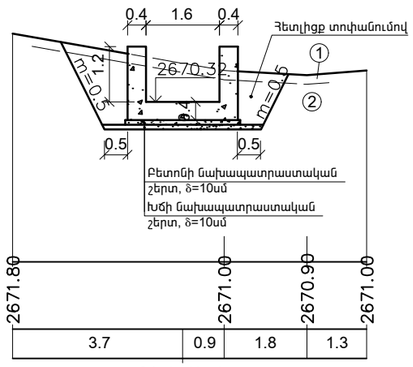

Հողի բնական նիշերը	2671.80	2671.00	2670.90	2671.00
Հեռավորությունը, մ	3.7	0.9	1.8	1.3

ՆԿ 0+42.50

Լայնական կտրվածք ՆԿ 0+46.8-ում: Մ 1 : 100

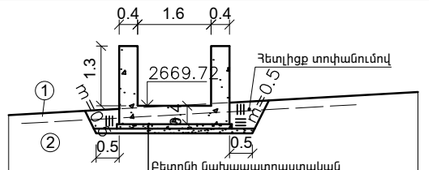

Հողի բնական նիշերը	2669.50	2670.00
Հեռավորությունը, մ	3.6	5.3

ՆԿ 0+46.8

Ա Մ 1 : 100

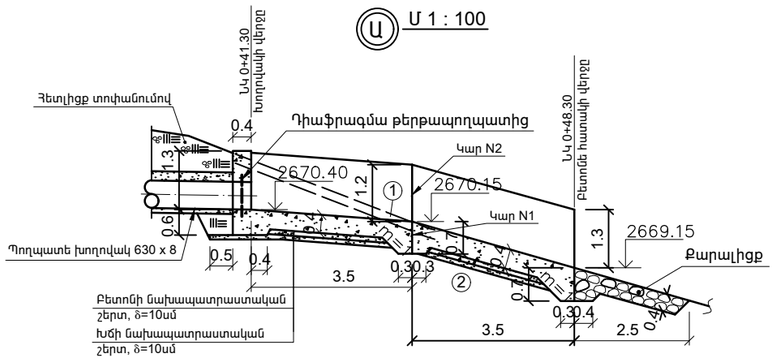

Մանասի առվի ՕԿՋ-ի ջրհեռ խողովակի աշխատանքների ծավալները

No	Աշխատանքների անվանումը	Չափման միավորը	Քանակը	Ծանոթություն
1	Բուսահողի կտրում, հեռացում և պահեստավորում տեղում հարթեցումով	մ³	28	9կ
2	Հանույթ 4-րդ կարգի բնահողերում և պահեստավորում տեղում հետլիցքի համար	մ³	60	6գ
3	Հանույթ 5-րդ կարգի բնահողերում փխրեցումով և պահեստավորում տեղում հետլիցքի համար	մ³	80	6դ
4	Խրամուղու հատակի հիմքի տոփանում և հարթեցում	մ²	95	
5	Տոփանված ավազ δ=10սմ հաստությամբ խողովակի տակ	մ³	15.5	
6	Տոփանված ավազ δ=20սմ հաստությամբ խողովակի վրա և շուրջը	մ³	110	
7	4-րդ և 5-րդ կարգի բնահողի հետլիցք տոփանումով	մ³	67	
8	Հանված ավելորդ 4-րդ և 5-րդ կարգի բնահողի տեղափոխում թափոնավայր մինչև 5կմ	մ³	73	
9	Բետոնի նախապատրաստական շերտ ծնկի խարիսխի և ելքամասի հատակի տակ, δ=10սմ	մ³	1.5	B7.5
10	Խճի նախապատրաստական շերտ ծնկի խարիսխի և ելքամասի հատակի տակ, δ=10սմ	մ³	3.0	
11	Միաձույլ բետոնե խարիսխ խողովակի ծնկամասում	մ³	4.2	B25, F300, W6
12	Միաձույլ բետոնե հատակ խողովակի վերջնամասում	մ³	8.8	B25, F300, W6
13	Միաձույլ բետոնե պատ խողովակի վերջնամասում	մ³	8.2	B25, F300, W6
14	630 x 8 պողպատե խողովակի տեղադրում	մ	43.3	
15	Պողպատե խողովակի անցում 700-600, L=0.90մ	հատ / կգ	1 / 96.2	
16	Դիաֆրագմա թերթապողպատից, δ=4մմ	հատ / կգ	1 / 25.5	չափերը 90 x 90սմ
17	630 x 8 պողպատե խողովակի ծնկի տեղադրում	մ / կգ	1.41 / 172.7	α=90°, R=0.9մ
18	Տեղադրվող պողպատե խողովակի ուժեղացված հակակոռոզիոն մեկուսացում	մ	43.3	
19	Տեղադրվող խողովակի անցման արտաքին մակերևույթի 2-շերտ ներկում	մ²	2.5	
20	Կար N4 (հորիզոնական)	մ	1.6	թերթ 29
21	Կար N5 (ուղղաձիգ)	մ	3.2	թերթ 29
22	Քարալիցք խողովակի վերջնամասում	մ³	2.8	d=30սմ խոշորությամբ
23	Քփացում պողպատե խողովակի շուրջը 15x 30սմ փոսիկում d=3-5մմ բենտոնիտե գնդիկներով	մ³	0.1	

ԾԱՆՈԹՈՒԹՅՈՒՆ

1. Գծագրում բոլոր չափերը բերված են մ-ով:
2. Տվյալ գծագիրը նայել թերթեր 2 և 9-ի հետ համատեղ:
3. Տվյալ աշխատանքների ծավալների աղյուսակում տրված են միայն ՕԿՋ-ի սահմաններից դուրս խողովակների տեղադրման հետ կապված բնահողի հանույթի ծավալները, իսկ ՕԿՋ-ի սահմաններում հանույթի ծավալները բերված են համապատասխան աշխատանքների ծավալների աղյուսակում (թերթ 8):
4. Բնահողերի երկրաբանական նկարագրությունը տես թերթ 9:

						Ոռոգման համակարգերում ավելցուկային ջրերի անհարկի կորուստների կանխմանն ուղղված միջոցառումների ծրագիր
						Պայմանագիր N ՋԿ - ԵՄԾՋԲ -22-1 Գեղարքունիքի մարզի Մանասի առու ջրանցքի գլխամասից վերև «Կոփոյ վար» տարածքում 27 հազար խ/մ ծավալով ՕԿՋ-ի կառուցում
Ն.Գ.Ճ.	Հովասափյան Վ.					Ջրհեռ խողովակ
Գլխ. մասնագետ	Պետրոսյան Գ.					Փուլ: Մ.Փ. / Թերթ: 11 / Թերթեր:
Նախագծող	Մուշեղյան Ա.					
Ստուգեց	Խաչատրյան Գ.					Երկայնական և լայնական կտրվածքներ

Ջրթող խողովակի երկայնական կտրվածքը: Մ 1 : 200

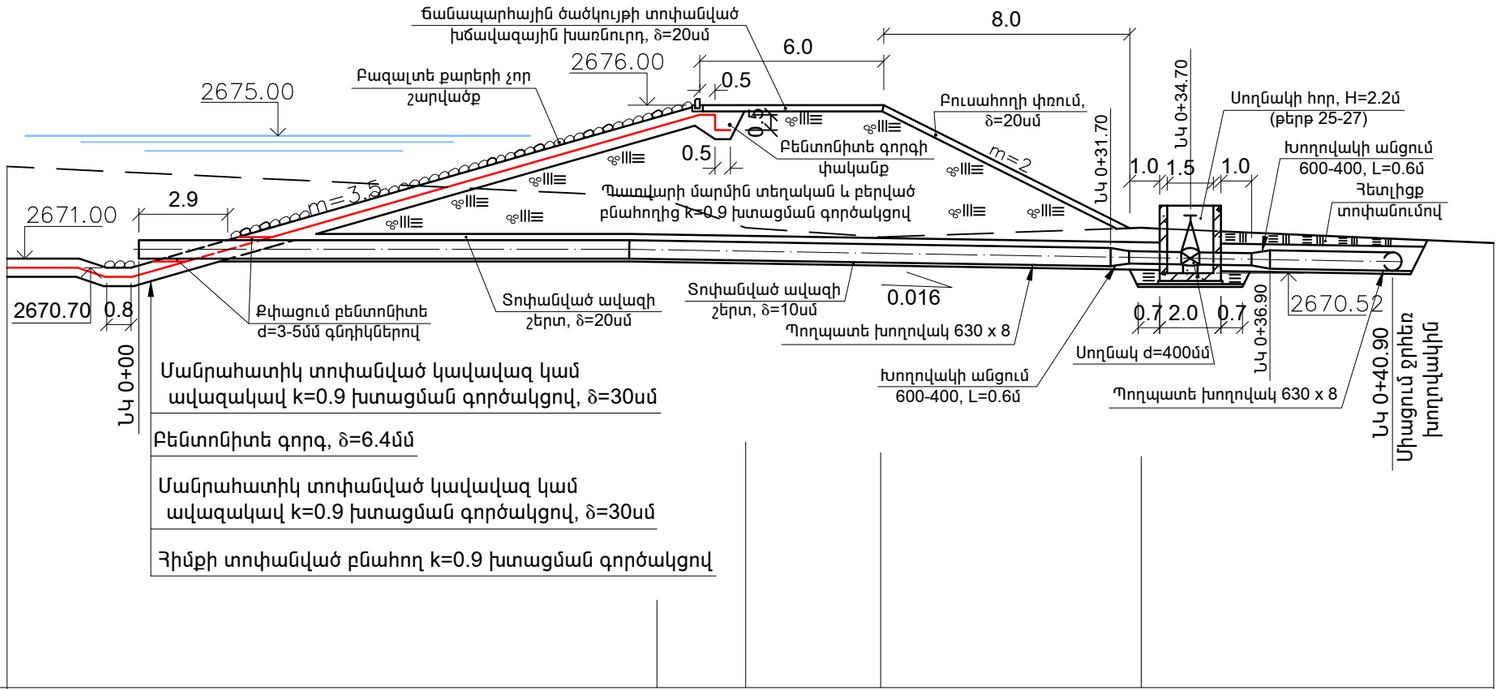

Բնահողի երկրաբանությունը	Շերտ 1 - Բուսահող մինչև 0.2մ խորությամբ			Շերտ 2 - Ճալաքարա-կոպճային բնահողեր 0.2մ-ից ներքև	
Հողի բնական նիշերը	2674.00	2673.00	2672.00	2671.70	2672.00	2671.50
Հեռավորությունը, մ	21.2	2.9	4.4	8.5	11.5	
Խողովակի հատակի նախագծային նիշերը	2671.00	2671.00			2670.60	
Երկարությունը, մ / Թեքությունը	16.0 (0)			24.9 (0.016)		
Հիդրավլիկական տարրեր	Պողպատե խողովակ 630 x 8, v=2.65մ/վրկ, Q=750 լ/վրկ					
Նշահարման կետեր	ՆԿ 0+00	ՆԿ 0+16			ՆԿ 0+40.90	
Ծրագծի հատակագիծը	ՆԿ 0+00			Ջրհեռ խողովակ 630 x 8		
		Ջրթող խողովակ 630 x 8		Սողնակի հոր ՆԿ 0+37.80	ՆԿ 0+40.90	

ԾԱՆՈԹՈՒԹՅՈՒՆ

1. Գծագրում բոլոր չափերը բերված են մ-ով:
2. Տվյալ գծագիրը նայել թերթեր 2 և 9-ի հետ համատեղ:
3. Բնահողերի երկրաբանական նկարագրությունը տես թերթ 9:

				Ոռոգման համակարգերում ավելցուկային ջրերի անհարկի կորուստների կանխմանն ուղղված միջոցառումների ծրագիր	
				Պայմանագիր N ՋԿ - ԵՄԾՋԲ -22-1 Գեղարքունիքի մարզի Մանասի առու ջրանցքի գլխամասից վերև «Կոփոյ վար» տարածքում 27 հազար խ/մ ծավալով ՕԿՋ-ի կառուցում	
Ն.Գ.Ճ.	Հովասափյան Վ.			Ջրթող խողովակ	Փուլ / Թերթ / Թերթեր
Գլխ. մասնագետ	Պետրոսյան Գ.				Մ.Փ. / 12
Նախագծող	Մուշեղյան Ա.				
Ստուգեց	Խաչատրյան Գ.			Երկայնական կտրվածք	

Լայնական կտրվածք ՆԿ 0+07-ում: Մ 1 : 100

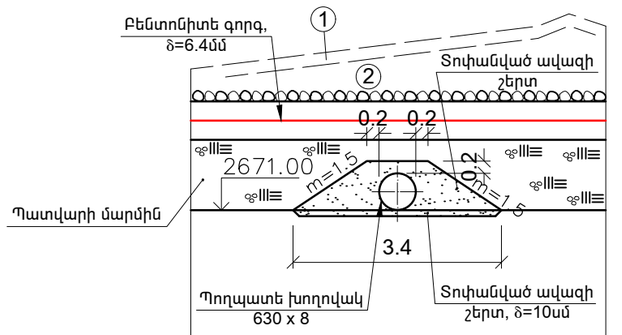

Հողի բնական նիշերը	2673.30	2674.00	2674.20	2674.00	
Հեռավորությունը, մ	3.4	2.3	0.5	0.6	

ՆԿ 0+07

Լայնական կտրվածք ՆԿ 0+16-ում: Մ 1 : 100

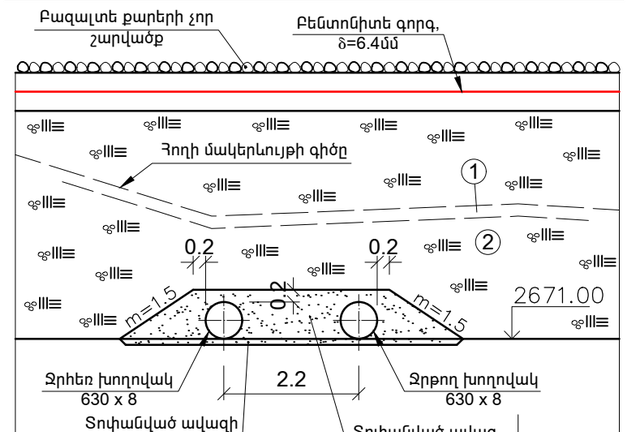

Հողի բնական նիշերը	2673.90	2673.00	2673.20	2673.00	
Հեռավորությունը, մ	3.2	2.4	2.6	1.7	

ՆԿ 0+16

Լայնական կտրվածք ՆԿ 0+33-ում: Մ 1 : 100

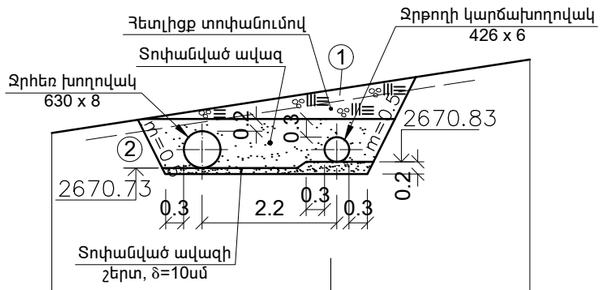

Հողի բնական նիշերը	2671.30	2672.00	2672.50
Հեռավորությունը, մ	4.6	0.1	3.2

ՆԿ 0+33

Խողովակի շուրջը հերմետիկացման հանգույց: Մ 1 : 50

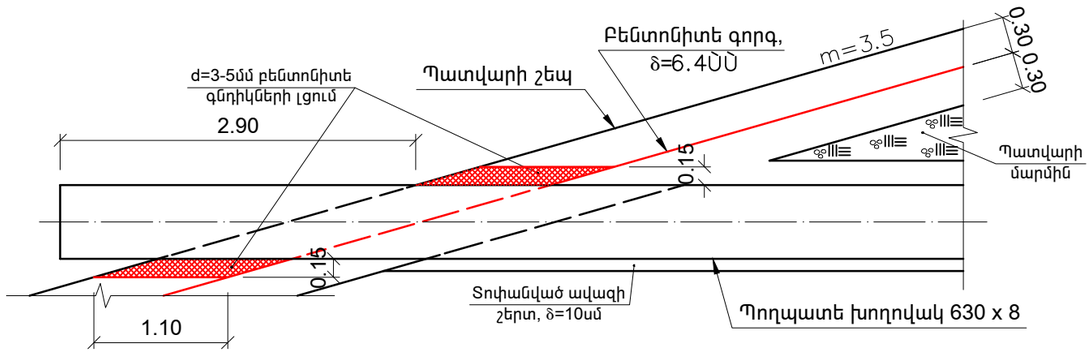

Մանասի առվի ՕԿՋ-ի ջրթող խողովակի աշխատանքների ծավալները

No	Աշխատանքների անվանումը	Չափման միավորը	Քանակը	Ծանոթություն
1	1.5 x 1.5մ ներքին չափերով և H=2.2մ բարձրությամբ սողնակի միաձույլ ե/բ հորի իրականացում (հատակ, պատեր և ծածկ կափարիչով), ամրանի ծախսը 124.4կգ/մ³	մ³	3.7	B25, F300, W6
2	Բետոնի նախապատրաստական շերտ սողնակի միաձույլ ե/բ հորի հատակի տակ, δ=10սմ	մ³	0.4	B7.5
3	Խճի նախապատրաստական շերտ միաձույլ ե/բ հորի հատակի տակ, δ=10սմ	մ³	0.4	
4	Էլեկտրաշարժաբերով կցաշուրթավոր սողնակի տեղադրում հորում D=400մմ, P=0.1ՄՊա	լրակազմ	1	N=1.3կՎտ
5	Պողպատե հարթ կցաշուրթի եռակցում խողովակին, D=400մմ, P=0.1ՄՊա	հատ / կգ	2 / 8	
6	Բետոնե հենարան սողնակի տակ 0.4 x 0.4 x 0.3մ չափերով	մ³	0.1	B25, F300, W6
7	Ուժեղացված հակակոռոզիոն մեկուսացումով 630 x 8 պողպատե խողովակի տեղադրում	մ	35.7	
8	630 x 8 պողպատե խողովակի ծռկի տեղադրում ուժեղացված հակակոռոզիոն մեկուսացումով	մ / կգ	0.78 / 96	α=45°, R=1.0մ
9	426 x 6 պողպատե խողովակի տեղադրում	մ	3.5	
10	600-400 պողպատե խողովակի անցման տեղադրում	հատ / կգ	2 / 157	L_1=0.6մ
11	426 x 6 պողպատե խողովակի ուժեղացված հակակոռոզիոն մեկուսացում	մ	2	
12	Սողնակի հորում 426 x 6 պողպատե խողովակի բաց հատվածի և սողնակի արտաքին մակերևույթի 2-շերտ ներկում	մ²	3	
13	Հորի մետաղական կափարիչ կախովի կողպեքով	հատ / կգ	1 / 31.2	
14	630 x 8 պողպատե խողովակակտորի տեղադրում հորի պատի մեջ 426 x 6 պողպատե խողովակի մուտքի և ելքի մասերում	հատ / մ	2 / 0.6	
15	Բիտումե մածիկով ներծծված խծուծ 426 x 6 պողպատե խողովակի շուրջը հորում մուտքի և ելքի մասերում	կգ	3.5	
16	Ցեմենտավազային շաղախ խծուծման մասում	մ³	0.02	B10
17	Քփացում պողպատե խողովակի շուրջը 15 x 110սմ փոսիկում d=3-5մմ բենտոնիտե գնդիկներով	մ³	0.4	

ԾԱՆՈԹՈՒԹՅՈՒՆ

1. Գծագրում բոլոր չափերը բերված են մ-ով:
2. Տվյալ գծագիրը նայել թերթեր 2 և 9-ի հետ համատեղ:
3. Տվյալ աշխատանքների ծավալների աղյուսակում խողովակի տեղադրման հետ կապված հողային աշխատանքների ծավալները հաշվի չեն առնված: Դրանք բերված են ջրհեռ խողովակի աշխատանքների ծավալների աղյուսակում:
4. Բնահողերի երկրաբանական նկարագրությունը տես թերթ 9:

						Ոռոգման համակարգերում ավելցուկային ջրերի անհարկի կորուստների կանխմանն ուղղված միջոցառումների ծրագիր			
						Պայմանագիր N ՋԿ - ԵՄԾՋԲ -22-1 Գեղարքունիքի մարզի Մանասի առու ջրանցքի գլխամասից վերև «Կոփոյ վար» տարածքում 27 հազար խ/մ ծավալով ՕԿՋ-ի կառուցում			
Ն.Գ.Ճ.		Հովասափյան Վ.				Ջրթող խողովակ	Փուլ	Թերթ	Թերթեր
Գլխ. մասնագետ		Պետրոսյան Գ.					Մ.Փ.	13	
Նախագծող		Մուշեղյան Ա.							
Ստուգեց		Խաչատրյան Գ.				Լայնական կտրվածքներ	ՀԳՊԵՏՆ		

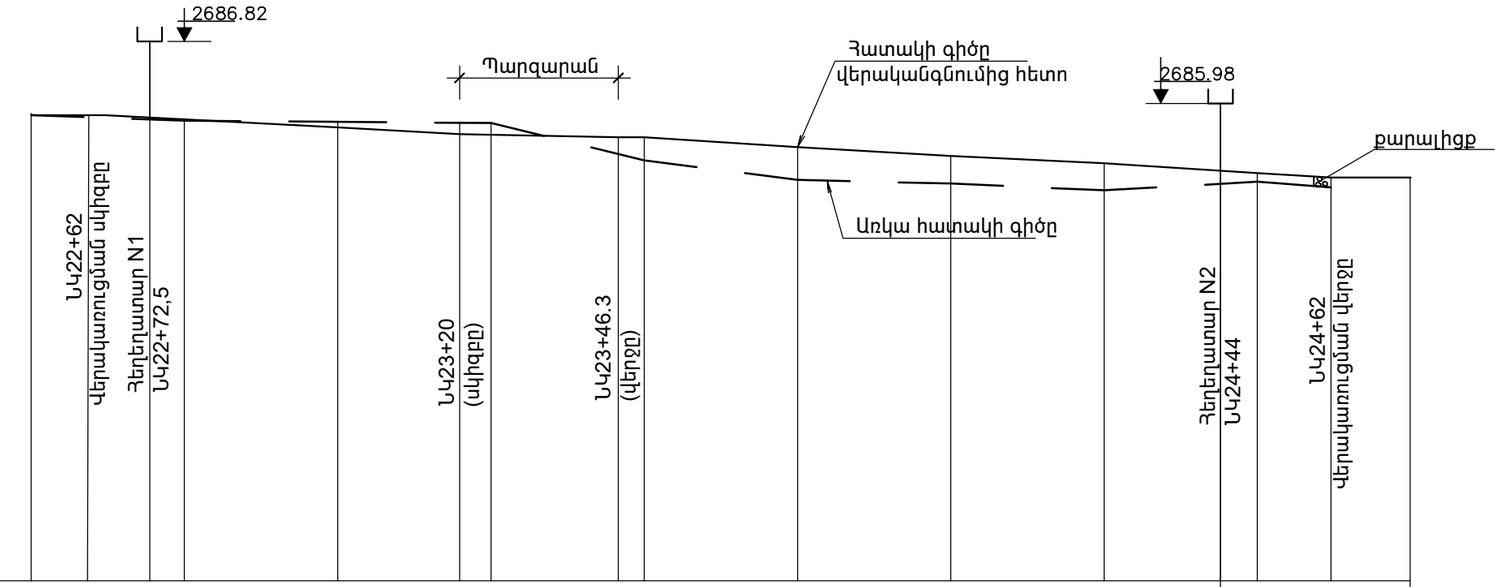

Մ հորիզ. 1:1000
Մ ուղղ. 1:100

Երկրաբանություն		Շերտ 1 - Բուսահող մինչև 0.2մ խորությամբ. Շերտ 2 - Ճալաքարա-կոպճային բնահողեր 0.2մ-ից ներքև									
Նիշերը	Գոյություն ունեցող ջրանցքի հատակի	85.58	85.49	85.49	85.45	84.85	84.53	84.47	84.36	84.50	84.41
Նիշերը	վերականգնումից հետո	85.58	85.51	85.38	85.27	84.02 85.22 85.20	85.06	84.92	84.78	84.64	84.57
Նիշերը	աջ ափ	87.69	86.44	85.69	85.48	85.62	84.89	84.29	85.27	85.17	
Նիշերը	ձախ ափ	86.86	86.44	85.69	85.48	85.09	85.16	85.29	85.20	85.00	
Թեքություն / Հեռավորություն (մ)			0.0053 / 58		0.071 / 20.1	6.2	0.0056 / 115.7				
Հեռավորություն (մ)		13	25	25	25	25	25	25	25	12	
Նշակետեր		22+50	22+75	23+00	23+25	23+50	23+75	24+00	24+25	24+50	24+75
Հիդրավլիկական էլեմենտներ			ՈՒղղանկ. կտրվածք b=1.2 մ; H=90սմ	Գ10.30-2; b=1.2 մ; Q=1000լ/վրկ; H=0.90մ	ՈՒղղանկյուն կտրվածք b=1.2 մ; H=0.9մ (Պարզարան)	Գ10.30-2; b=1.2 մ; Q=1000լ/վրկ; H=0.90մ			ՈՒղղանկյուն կտրվածք b=1.2 մ; H=0.9մ		
Ծրագծի հատակագիծ		հողային հուն; Անկ.1 α=24° 08; Անկ.2 α=21° 9; Պարզարան; Անկ.3 α=27° 98; Անկ.4 α=14° 13; Անկ.5 α=8° 64; Անկ.6 α=14° 92; Անկ.7 α=35°32; հողային հուն									

Ծանոթություն

1. Աշխատանքային ծավալները նայել թերթ 15-ի հետ համատեղ:
2. Կարերի գծագիրը նայել թերթ 29-ի հետ համատեղ:

Ջրանցքի կտրվածքը (ՆԿ22+77 -ՆԿ23+20 տեղամաս)
Մ1:50

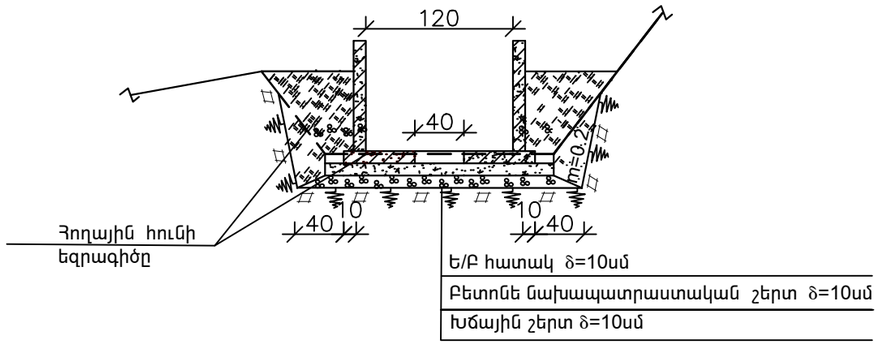

ՊԱՇՏՈՆ	ԱԶԳԱՆՈՒՆ	ՍՏՈՐԱԳՐ.	ԱՄՍԱԹ.	Ոռոգման համակարգերում ավելցուկային ջրերի անհարկի կորուստների կանխմանն ուղղված միջոցառումների ծրագիր			
				ՊԱՅՄԱՆԱԳԻՐ N ՋԿ - ԵՄԾՋԲ-22-1			
				Գեղարքունիքի մարզի Մանասի առու ջրանցքի գլխամասից վերև «Կոփոյ վար» տարածքում շուրջ 27.0 հազար խմ ծավալով ՕԿՋ- ի կառուցում			
Ծրագրի ղեկ.	Վ. Հովասափյան			Վաղաշենի մեծ առվի վերականգնում (ՆԿ 22+62 Դ ՆԿ24+62 տեղամաս)	ՓՈՒԼ	ԹԵՐԹ	ԹԵՐԹԵՐ
Գլխ. մասն.	Գ.Պետրոսյան				Մ.Փ.	14	
Նախագծեց	Գ. Խաչատրյան						
Ստուգեց	Ա.Մուշեղյան			Երկայնական և լայնական կտրվածքներ			

Ջրանցքի կտրվածքը (ՆԿ23+46.30 Դ ՆԿ24+36) տեղամասում
Մ1:50

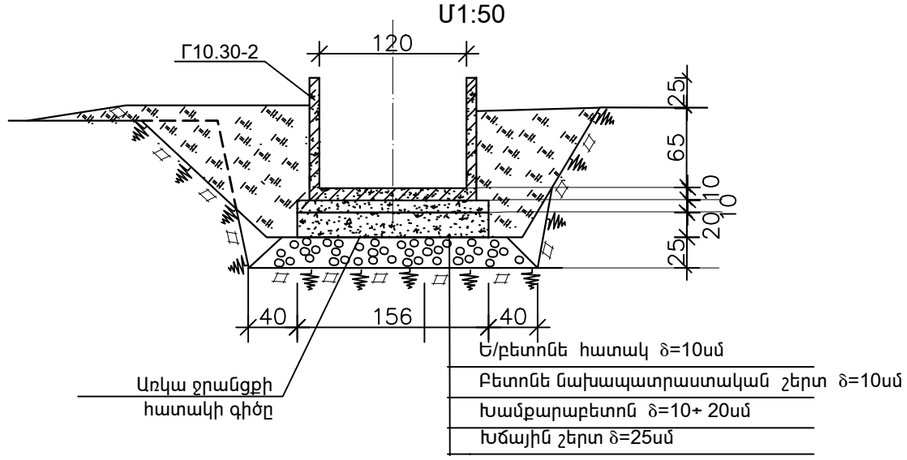

Ջրանցքի կտրվածքը (ՆԿ22+77.80 Դ ՆԿ23+20 տեղամաս)
Մ1:50

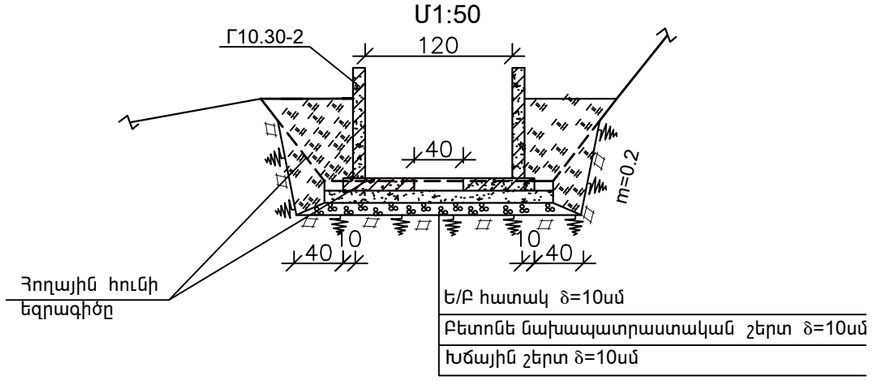

Անկյունային հորի և ջրանցքի կտրվածքը ՆԿ22+77.80 Դ ՆԿ23+20 տեղամասում
Մ1:50 (կտրվածք 1-1)

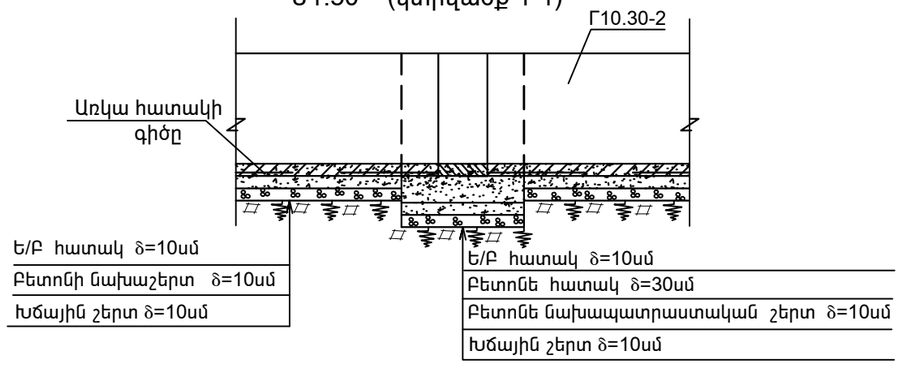

Անկյունային հոր. հատակագիծ
Մ1:50

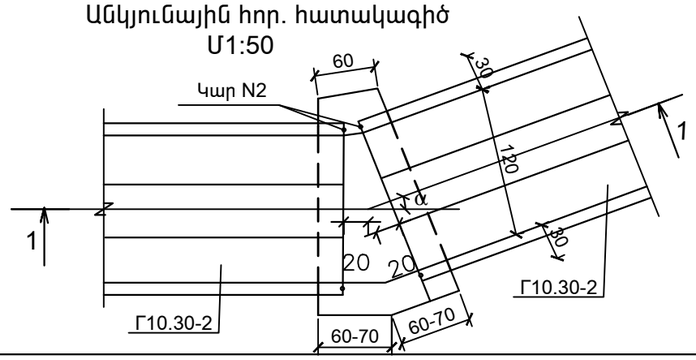

"Մանասի առու " -ի ՕԿՋ-ի վերևով անցնող հատվածի վերականգնում
(L=200մ)

Աշխատանքային ծավալներ

NN ը/կ	ԱՇԽԱՏԱՆՔՆԵՐԻ ԱՆՎԱՆՈՒՄԸ	Չափման միավոր	Քանակը	Ծանոթությ.
1	Բերվածքների մաքրում ջրանցքի հատակից (δմիջ=8սմ)	մ^3	20	տեղափոխում մինչև 1 կմ
2	Խրամուղու քանդում (առկա ջրանցքում) hմիջ =30սմ	մ^3	94	
3	Հետլիցք Գ- բլոկների հետևի մասերում (h=1.0մ)	մ^3	155	61մ^3-ը բերել 1կմ-ից
4	Խամքարաբետոն (δմիջ=15սմ) (90մետր երկարությամբ տեղամասում)	մ^3	21	B7.5
5	Բետոնի նախապատրաստական շերտ (δ=10սմ) ,b=160 սմ	մ^3	20.0	B7.5
6	Անկյունային հորերի բետոններ (հատակ, պատեր)	մ^3	9.0	B25,F300W6
7	Գ- բլոկների մեջտեղի ե/բ հատակ (δ=10սմ,b=40 սմ, ամրանի ծախսը 53կգ/մ^3)	մ^3	5.2	B25,F300W6
8	Գ10.30-2 բլոկների մատակարարում և տեղադրում (ամրանի ծախսը 71.6 կգ/մ^3)	հատ/մ^3	86/33.5	
9	Կար N1 (հորիզոնական). 3 մետրը մեկ՝Գ -բլոկների հատակային մասերում (b հատակը=48-ական սմ) և 12մետրը մեկ՝ հատակի մոնոլիտ տեղամասում (δբետ.=10սմ,b=40սմ)	մ	50	
10	Կար N3 (ուղղաձիգ) 3 մետրը մեկ՝ մետաղական թիթեղով	մ	72	
11	Կար N2 (ուղղաձիգ) 12 մետրը մեկ՝ առանց թիթեղի	մ	18	
12	Խճային շերտ (δ=10սմ → ՆԿ22+77.80 - ՆԿ23+20 և ՆԿ24+36 -ՆԿ24+62 և δ=25սմ → ՆԿ23+46.3 - ՆԿ24+36)	մ^3	70	

Անկյունային հորի և ջրանցքի կտրվածքը ՆԿ23+46.3 - ՆԿ24+36 տեղամասում
Մ1:50 (կտրվածք 1-1)

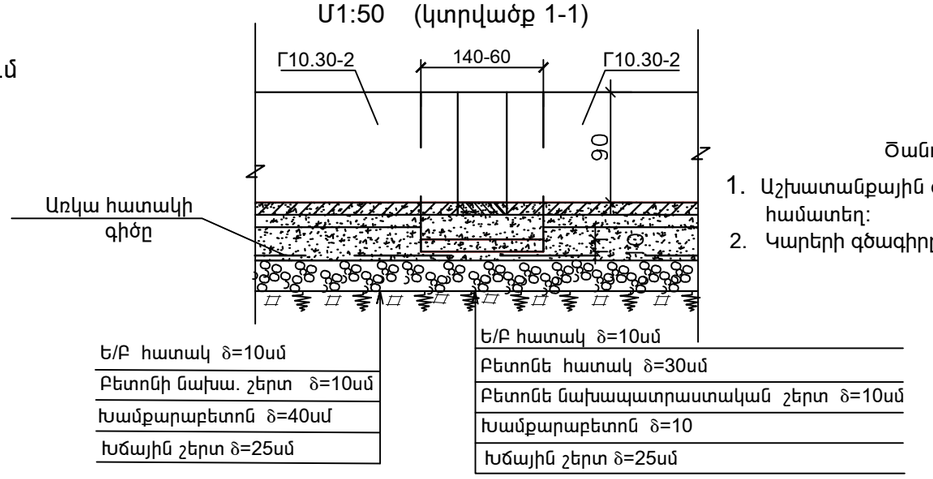

Ծանոթություն

1. Աշխատանքային ծավալները նայել թերթ 14-ի հետ համատեղ:
2. Կարերի գծագիրը նայել թերթ 29-ի հետ համատեղ:

ՊԱՇՏՈՆ	ԱԶԳԱՆՈՒՆ	ՍՏՈՐԱԳՐ.	ԱՄՍԱԹ.				
				Ոռոգման համակարգերում ավելցուկային ջրերի անհարկի կորուստների կանխմանն ուղղված միջոցառումների ծրագիր			
				ՊԱՅՄԱՆԱԳԻՐ N ՁԿ - ԵՄԾՁԲ-22-1 Գեղարքունիքի մարզի Մանասի առու ջրանցքի գլխամասից վերև «Կոփոյ վար» տարածքում շուրջ 27.0 հազար խմ ծավալով ՕԿՋ- ի կառուցում			
Ծրագրի ղեկ.	Վ. Հովասափյան			Վաղաշենի մեծ առվի վերականգնում (ՆԿ 22+62 Դ ՆԿ24+62 տեղամաս)	ՓՈՒԼ	ԹԵՐԹ	ԹԵՐԹԵՐ
Գլխ. մասն.	Գ.Պետրոսյան				Մ.Փ.	15	
Նախագծեց	Գ. Խաչատրյան						
Ստուգեց	Ա.Մուշեղյան			Ջրանցքի կտրվածքներ			

ԿՏՐՎԱԾՔ 1 - 1
Մ1:100

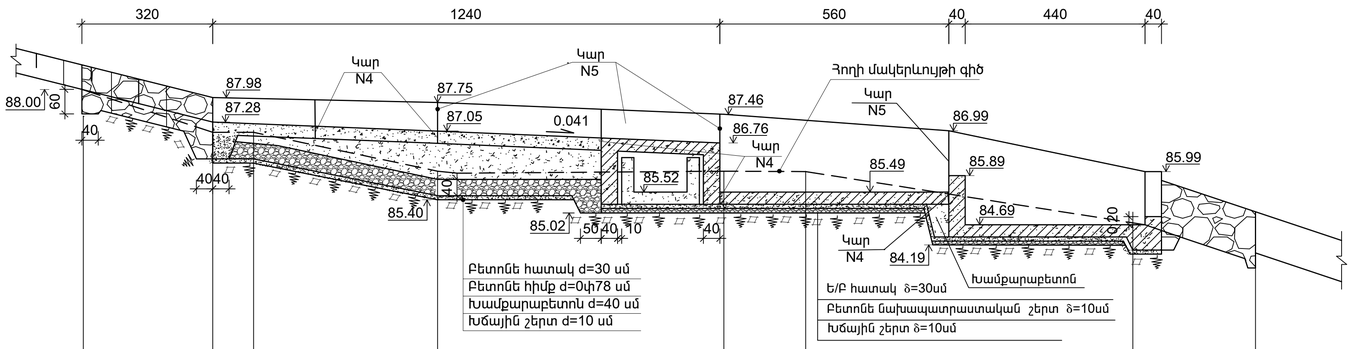

Հեռավորություն		3.2	1.0	4.5	7.0	2.0	8.0	3.0	
Հողի մակերևույթի նիշ	88.00	87.20	87.00	86.00		86.00	86.00	85.00	84.00

ՀԱՏԱԿԱԳԻԾ
Մ1:100

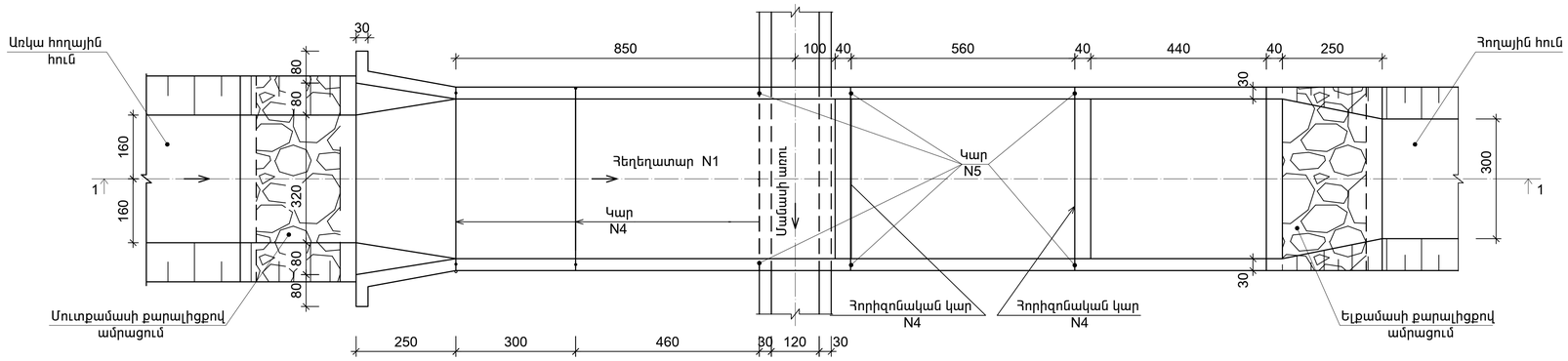

Աշխատանքների ծավալները

N/N ը/կ	Աշխատանքների անվանումները	Չափման միավոր	Քանակ	Ծանոթություն
1	Խրամուղու քանդում-հանում IV կարգի գրունտներում	մ³	162	
2	Հետլիցք հանված գրունտներից	մ³	95	
3	Ավելացված գրունտների հարթեցում տեղում	մ³	67	
4	Բետոնի նախապատրաստական շերտ δ=10 ՁՆ	մ³	6	B7.5
5	Խամքարաբետոն	մ³	20	B7.5
6	Բետոնե հիմք δ$_{սշշ.}$ =40 ՁՆ	մ³	23	B25,F300,W6
7	Բետոնե հատակ δ=30 ՁՆ	մ³	16	B25,F300,W6
8	Ե/բ հատակ δ=30 ՁՆ(ամրանի ծախսը 103.44կգ/մ³)	մ³	17.3	B25,F300,W6
9	Բետոնե պատեր δ=30 ՁՆ	մ³	8.0	B25,F300,W6
10	Ե/բ պատեր δ=30 ՁՆ (ամրանի ծախսը 105.18 կգ/մ³)	մ³	12.4	B25,F300,W6
11	Ե/բ հենապատեր δ=40 ՁՆ (ամրանի ծախսը 61.9 կգ/մ³)	մ³	10.5	B25,F300,W6
12	Քարե շարվածք հեղեղատարի մուտքամասում և ելքամասում	մ³	12.0	
13	Կար N4 (հորիզոնական)	մ	23.0	
14	Կար N5 (ուղղաձիգ)	մ	11.0	
15	Խճային շերտի տեղադրում δ=10 ՁՆ	մ³	13.0	

Ծանոթություն

1. Կարերի գծագիրը նայել թերթ 29-ի հետ համատեղ:
2. Տվյալ գծագիրը նայել թերթ 2 և 17-երի հետ համատեղ:
3 Ամրանավորումները նայել թերթ 30,31, 32, 37 և 38-ի հետ համատեղ

ՊԱՇՏՈՆ	ԱԶԳԱՆՈՒՆ	ՍՏՈՐԱԳՐ.	ԱՄՍՍԱԹ.	Ոռոգման համակարգերում ավելցուկային ջրերի անհարկի կորուստների կանխմանն ուղղված միջոցառումների ծրագիր
				ՊԱՅՄԱՆԱԳԻՐ N ՁԿ - ԵՄԾՁԲ-22-1
ՆԳԵ	Վ. Հովասափյան			Գեղարքունիքի մարզի Մանասի առու ջրանցքի գլխամասից վերև «Կոփոյ վար» տարածքում շուրջ 27.0 հազար խմ ծավալով ՕԿՁ- ի կառուցում
ԳԼԽ.ՄԱՍՏ.	Գ. Պետրոսյան			
ԿԱՏԱՐՈՂ	Գ. Խաչատրյան			Վաղաշենի մեծ առու. Հեղեղատար N1 — ՓՈՒԼ: Մ.Փ.; ԹԵՐԹ: 16; ԹԵՐԹԵՐ:
ՍՏՈՒԳՈՂ	Ա. Մուշեղյան.			
				Հատակագիծ. Երկայնական կտրվածք — ՀԱՅԳԵՊՐՈՆ

Կտրվածք 1-1
Մ1:100

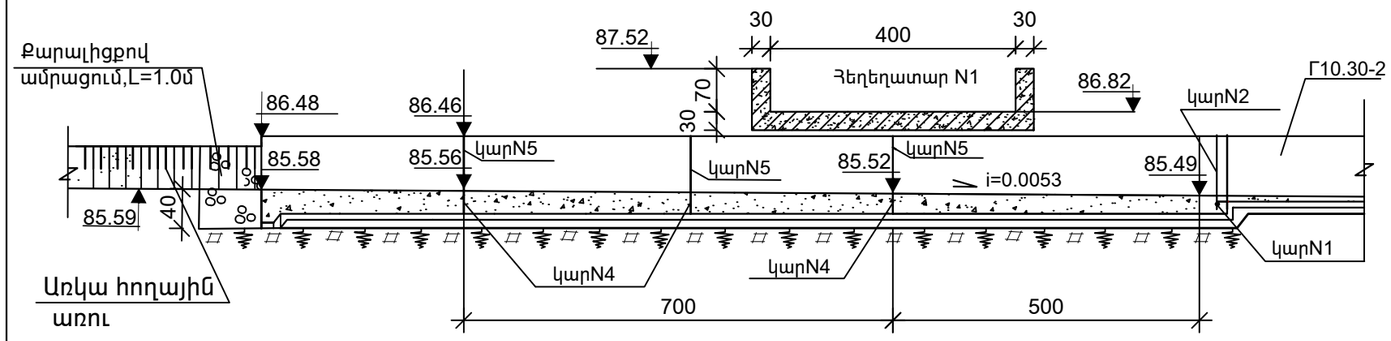

Մանասի առվի վերականգնման մուտքամաս
Հատակագիծ
Մ1:100

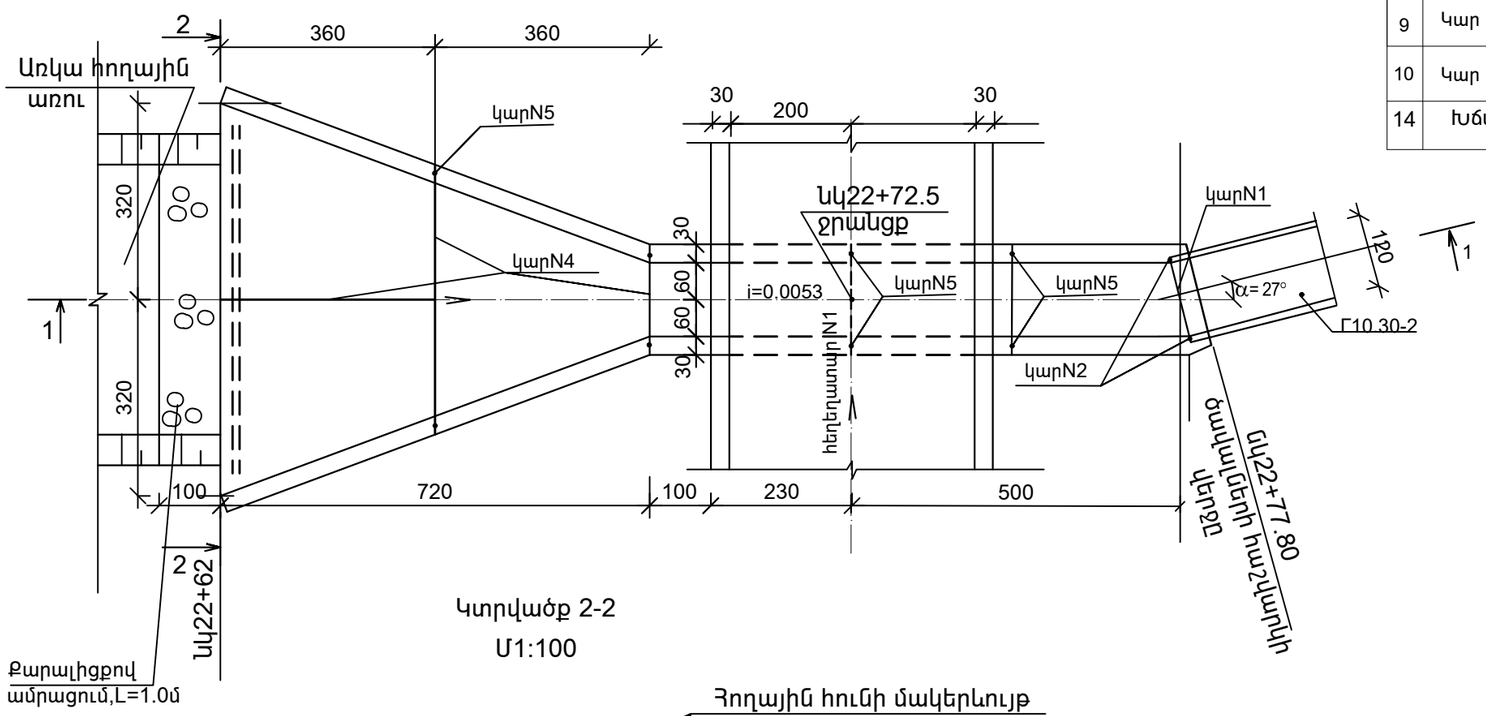

Կտրվածք 2-2
Մ1:100

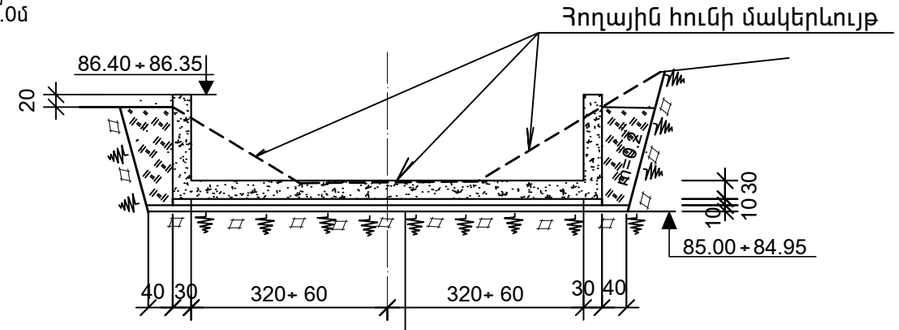

Բետոնե հատակ δ=30սմ
Բետոնի նախապատրաստական շերտ δ=10սմ
Խճային շերտ δ=10սմ

ԱՇԽԱՏԱՆՔԱՅԻՆ ՇԱՎԱԼ
Հեղեղատար N1-ի հատումը Մանասի առվի հետ

NN ը/կ	ԱՇԽԱՏԱՆՔՆԵՐԻ ԱՆՎԱՆՈՒՄԸ	Չափման միավոր	Քանակը	Ծանոթությ.
1	Ջրանցքի հունից բերվածքների հանույթ (δմիջ=10սմ)	մ^3	2	
2	Խրամուղու փորում IV կարգի գրունտում (հմաքս.=120սմ)	մ^3	31	
3	Հանված գրունտներից լիցք ջրանցքի շուրջը (ձեռքով)	մ^3	20	
4	Ավելացված գրունտերի հարթեցում տեղում	մ^3	13	
5	Բետոնի նախաշերտ (δ=10սմ)	մ^3	4.8	B7.5
6	Բետոնե հատակ (δ=30սմ)	մ^3	13.8	B25,F300,W6
7	Բետոնե պատեր (δ=30սմ)	մ^3	8.5	B25,F300,W6
8	Քարալիցքով ամրացում ջրանցքի մուտքամասում (δ=40սմ)	մ^3	3	
9	Կար N1 / կարN4 (հորիզոնական)	մ	1.4 / 13.5	
10	Կար N2 / Կար N5 (ուղղաձիգ)	մ	2 / 7.2	
14	Խճային շերտի տեղադրում δ=10 ëÙ	մ^3	5.0	

Ծանոթություն

1. Կարերի գծագիրը նայել թերթ 29-ի հետ համատեղ:
2 Տվյալ գծագիրը նայել թերթ 2 և 16 -երի հետ համատեղ.

ՊԱՇՏՈՆ	ԱԶԳԱՆՈՒՆ	ՍՏՈՐԱԳՐ.	ԱՄՍԱԹ.	Ոռոգման համակարգերում ավելցուկային ջրերի անհարկի կորուստների կանխմանն ուղղված միջոցառումների ծրագիր			
				ՊԱՅՄԱՆԱԳԻՐ N ՁԿ - ԵՄԾԶԲ-22-1 Գեղարքունիքի մարզի Մանասի առու ջրանցքի գլխամասից վերև «Կոփոյ վար» տարածքում շուրջ 27.0 հազար խմ ծավալով ՕԿՁ- ի կառուցում			
Ծրագրի ղեկ.	Վ. Հովասափյան			Վաղաշենի մեծ առվի և N1 հեղեղատարի հատման հանգույց	ՓՈՒԼ	ԹԵՐԹ	ԹԵՐԹԵՐ
Գլխ. մասն.	Գ.Պետրոսյան				Մ.Փ.	17	
Նախագծեց	Գ. Խաչատրյան						
Ստուգեց	Ա.Մուշեղյան			Առվի վերականգնման մուտքամասի (Նկ22+62 - 22+77.80) հատակագիծ, կտրվածք			

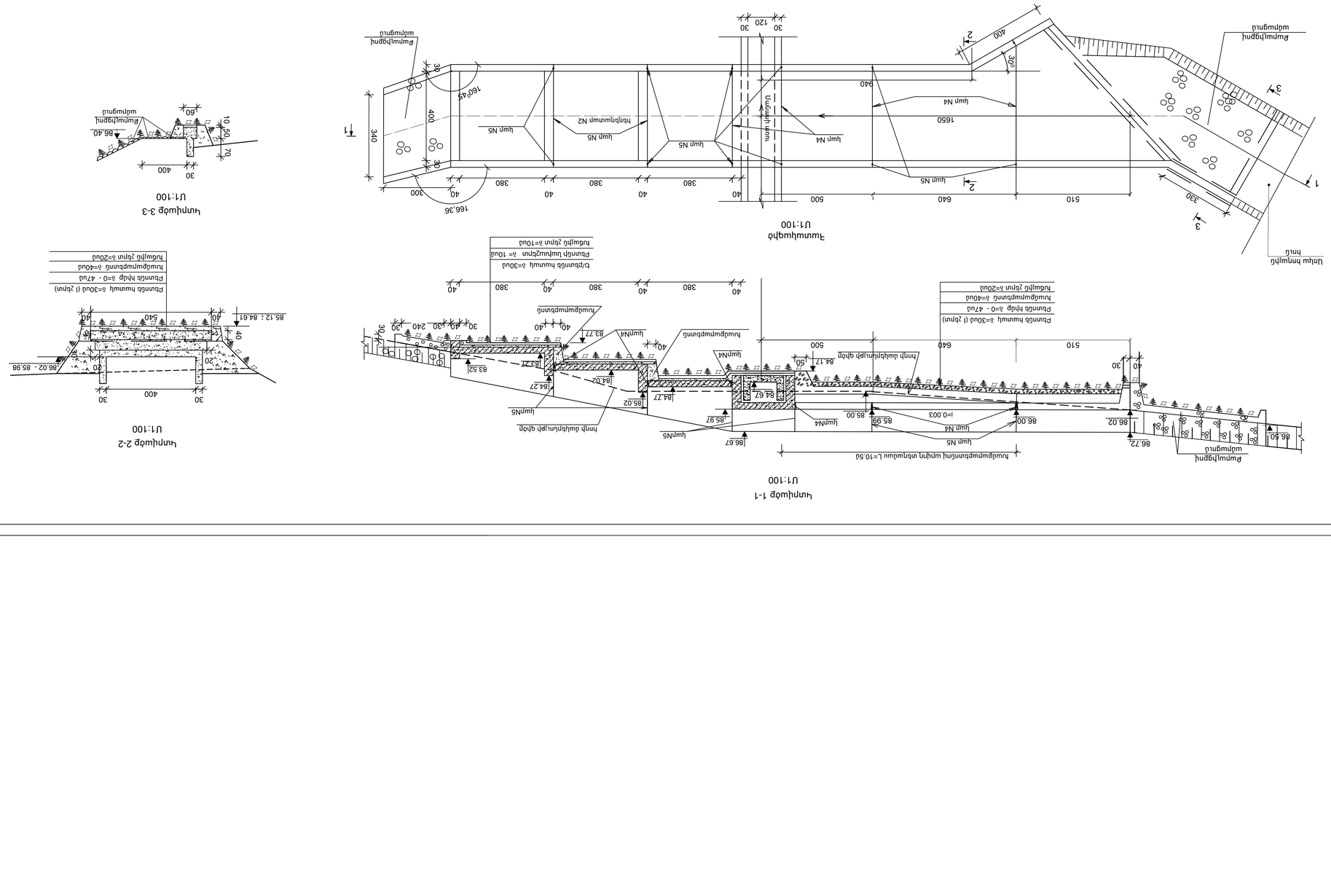

Դեղեցանկ N2-ի ծախսերը

NN մ/մ	ԱՇԽԱՏԱՆՔԻ ԱՆՎԱՆՈՒՄ	Չափման միավոր	Ծախսվող քանակ
1	Խրամատներ քանդում IV կարգի գրունտներում	մ³	145
2	Ֆասադային լիցք խտացիոց գրունտներից	մ³	62
3	Ցիկլոպյան ամրացման խարբանում ներդրում	մ³	83
4	Հաստաքամբարանում	մ³	31
5	Բետոնի ճակատամասային շերտ δ=10սմ	մ²	6.5
6	Բետոնե միջնապատ (ճակտ=24սմ)	մ³	19
7	Բետոնե հատակ (δ=30սմ)	մ³	23
8	Բետոնե պատեր (δ=30սմ)	մ³	9
9	ե/բ հատակներ (δ=30սմ), ամրացի ծակոտի 97.4 կգ/մ³	մ³	18.5
10	ե/բ պատեր (δ=30սմ), ամրացի ծակոտի 61.85 կգ/մ³	մ³	12
11	ե/բ հենապատեր (δ=40սմ), ամրացի ծակոտի 61.00 կգ/մ³	մ³	12.5
12	Տուտրամասում և ելքամասում բետոնե միջնապատ ամրացում	մ³	2.8
13	Կար N4 (հողհեղուսակով)	մ	28
14	Կար N5 (ուղղագիծ)	մ	18
15	Հեռախոս տեղադրում (δ=20 մմ՝ շրանգերից հեռի աջ և ձախ) մ³		24.0

Մատրակներ

1. Կարդալ գծագրերը նկարի 29-ի հետ համատեղ:
2. Տեխնիկական նկարի 2 և 19-գրի հետ համատեղ:
3. Անհրաժեշտությունը նկարի 33-36- գրի հետ համատեղ:

ՊԱՇՏՈՆ	ԱԶԳԱՆՈՒՆ	ՍՏՈՐԱԳՐ	ԱՌՈՒՄՆ	Լոռեանյան համալսարանական հիդրոէներգետիկ գրքերի սեռամարի հորատանցքերի ամրացում
				ԱՇԽԱՏԱՆՔԻ N 3ա - ԵՆԵՏՀ-22-1
				Դեղատրությունների ամրացի նպատակով լցամասի առաջ լցամացքի վերին մասում «հատիկ վար» տարածում շերտը 27.0 հաստ իսկ ամրացում ՕԿՀ- ի կառուցում
Փոփոխ.	Ի. Հակոբյան			Փուլ	Գրամ	Սեղմագիր
Ստուգ.	Գ. Մելոյան					
Նախագծող	Գ. Բալասյան			Փուլ	Գրամ	Սեղմագիր
Գլխ. մասն.				Գ.Փ.	18	
Գլխ. մասն.	Ա. Հակոբյան					
Գլխ. մասն.						
Գլխ. մասն.						
Գլխ. մասն.						
Գլխ. մասն.						
Գլխ. մասն.						
Գլխ. մասն.						
Գլխ. մասն.						
Գլխ. մասն.						
Գլխ. մասն.						
Գլխ. մասն.						
Գլխ. մասն.						
Գլխ. մասն.						
Գլխ. մասն.						
Գլխ. մասն.						
Գլխ. մասն.						
Գլխ. մասն.						
Գլխ. մասն.						
Գլխ. մասն.						
Գլխ. մասն.						
Գլխ. մասն.						
Գլխ. մասն.						
Գլխ. մասն.						
Գլխ. մասն.						
Գլխ. մասն.						
Գլխ. մասն.						
Գլխ. մասն.						
Գլխ. մասն.						
Գլխ. մասն.						
Գլխ. մասն.						
Գլխ. մասն.						
Գլխ. մասն.						
Գլխ. մասն.						
Գլխ. մասն.						
Գլխ. մասն.						
Գլխ. մասն.						
Գլխ. մասն.						
Գլխ. մասն.						
Գլխ. մասն.						
Գլխ. մասն.						
Գլխ. մասն.						
Գլխ. մասն.						
Գլխ. մասն.						
Գլխ. մասն.						
Գլխ. մասն.						
Գլխ. մասն.						
Գլխ. մասն.						
Գլխ. մասն.						
Գլխ. մասն.						
Գլխ. մասն.						
Գլխ. մասն.						
Գլխ. մասն.						
Գլխ. մասն.						
Գլխ. մասն.						
Գլխ. մասն.						
Գլխ. մասն.						
Գլխ. մասն.						
Գլխ. մասն.						
Գլխ. մասն.						
Գլխ. մասն.						
Գլխ. մասն.						
Գլխ. մասն.						
Գլխ. մասն.						
Գլխ. մասն.						
Գլխ. մասն.						
Գլխ. մասն.						
Գլխ. մասն.						
Գլխ. մասն.						
Գլխ. մասն.						
Գլխ. մասն.						
Գլխ. մասն.						
Գլխ. մասն.						
Գլխ. մասն.						
Գլխ. մասն.						
Գլխ. մասն.						
Գլխ. մասն.						
Գլխ. մասն.						
Գլխ. մասն.						
Գլխ. մասն.						
Գլխ. մասն.						
Գլխ. մասն.						
Գլխ. մասն.						
Գլխ. մասն.						
Գլխ. մասն.						
Գլխ. մասն.						
Գլխ. մասն.						
Գլխ. մասն.						
Գլխ. մասն.						
Գլխ. մասն.						
Գլխ. մասն.						
Գլխ. մասն.						
Գլխ. մասն.						
Գլխ. մասն.						
Գլխ. մասն.						
Գլխ. մասն.						
Գլխ. մասն.						
Գլխ. մասն.						
Գլխ. մասն.						
Գլխ. մասն.						
Գլխ. մասն.						
Գլխ. մասն.						
Գլխ. մասն.						
Գլխ. մասն.						
Գլխ. մասն.						
Գլխ. մասն.						
Գլխ. մասն.						
Գլխ. մասն.						
Գլխ. մասն.						
Գլխ. մասն.						
Գլխ. մասն.						
Գլխ. մասն.						
Գլխ. մասն.						
Գլխ. մասն.						
Գլխ. մասն.						
Գլխ. մասն.						
Գլխ. մասն.						
Գլխ. մասն.						
Գլխ. մասն.						
Գլխ. մասն.						
Գլխ. մասն.						
Գլխ. մասն.						

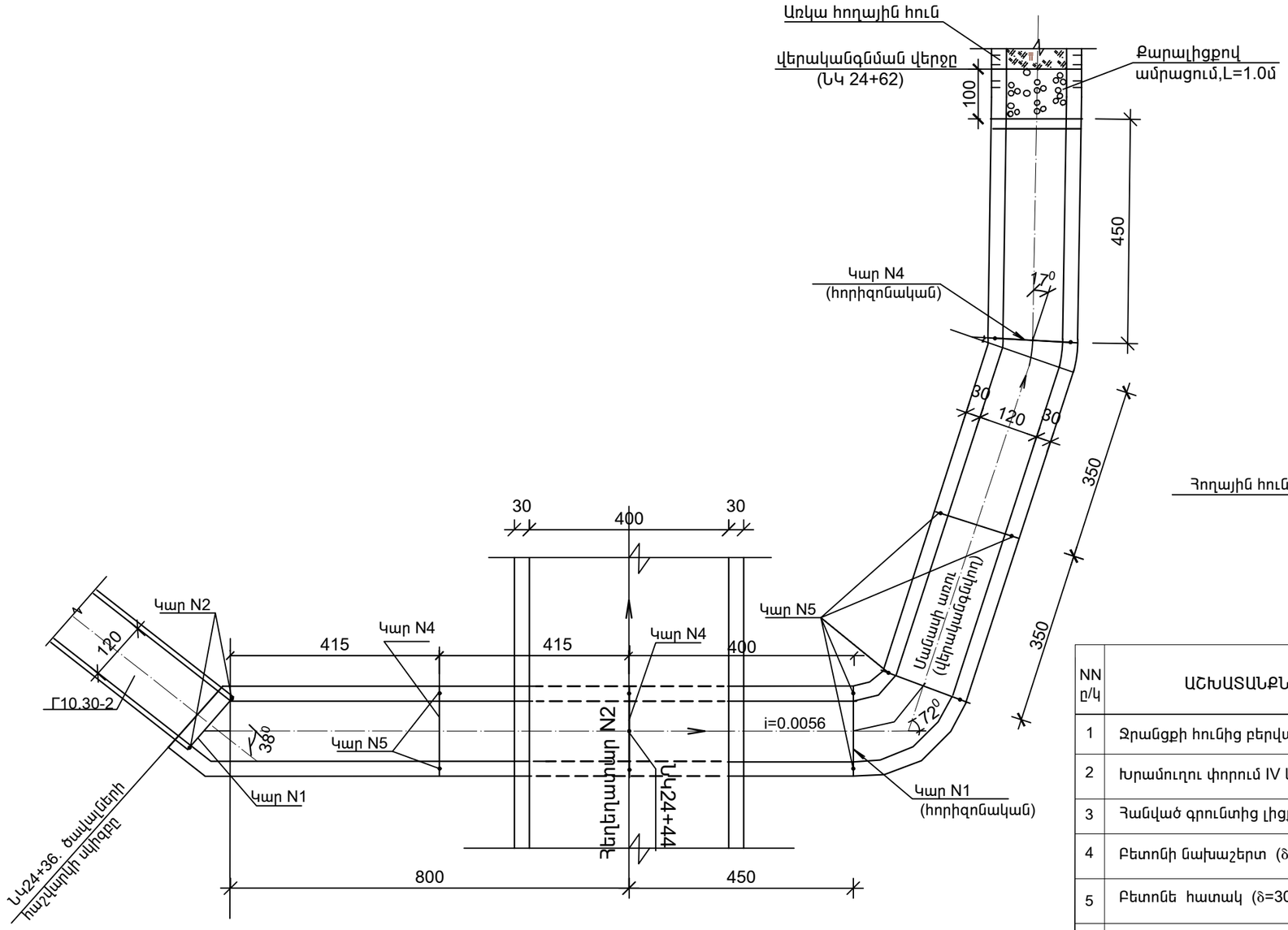

Վերականգնվող տեղամասի (ՆԿ 24+36 Դ 24+62)
տիպային կտրվածք
Մ1:50

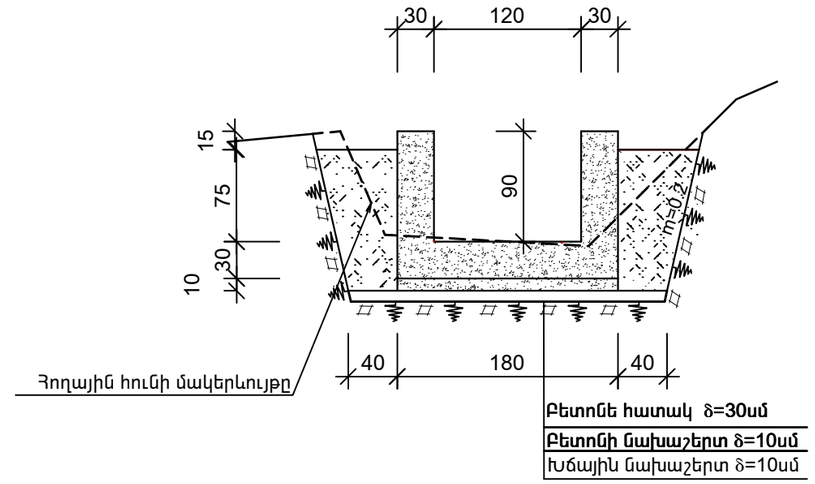

Աշխատանքների ծավալներ

NN ը/կ	ԱՇԽԱՏԱՆՔՆԵՐԻ ԱՆՎԱՆՈՒՄՆԵՐԸ	Չափման միավոր	Քանակը	Ծանոթությ.
1	Ջրանցքի հունից բերվածքների մաքրում (ճմիջ=10սմ)	մ³	3	
2	Խրամուղու փորում IV կարգի գրունտում (հունի լայնացում)	մ³	52	
3	Հանված գրունտից լիցք ջրանցքի շուրջը (ձեռքով)	մ³	55	
4	Բետոնի նախաշերտ (δ=10սմ)	մ³	5.0	B7.5
5	Բետոնե հատակ (δ=30սմ)	մ³	15	B25,F300 W6
6	Բետոնե պատեր	մ³	14.5	B25,F300 W6
7	Քարալիցքով ամրացում ջրանցքի ելքամասում	մ³	0.8	
8	Կար N1 / ԿարN4 (հորիզոնական)	մ	1.4/12	
9	Կար N2/ Կար N5 (ուղղաձիգ)	մ	2.0/14.5	
10	Խճային շերտի տեղադրում δ=10 ëÙ	մ³	7.0	

Ծանոթություն

1. Կարերի գծագիրը նայել թերթ 29-ի հետ համատեղ:
2. Տվյալ գծագիրը նայել թերթ 2 և 18 -երի հետ համատեղ.

ՊԱՇՏՈՆ	ԱԶԳԱՆՈՒՆ	ՍՏՈՐԱԳՐ.	ԱՄՍԱԹ.	Ոռոգման համակարգերում ավելցուկային ջրերի անհարկի կորուստների կանխմանն ուղղված միջոցառումների ծրագիր			
				ՊԱՅՄԱՆԱԳԻՐ N ԶԿ - ԵՄԾԶԲ-22-1 Գեղարքունիքի մարզի Մանասի առու ջրանցքի գլխամասից վերև «Կոփոյ վար» տարածքում շուրջ 27.0 հազար խմ ծավալով ՕԿԶ- ի կառուցում			
Ծրագրի ղեկ.	Վ. Հովասափյան			Ջրանցքի վերականգնում (ՆԿ 24+36 Դ ՆԿ24+62 տեղամաս)	ՓՈՒԼ	ԹԵՐԹ	ԹԵՐԹԵՐ
Գլխ. մասն.	Գ.Պետրոսյան				Մ.Փ.	19	
Նախագծեց	Գ. Խաչատրյան			Հատակագիծ. կտրվածք			
Ստուգեց	Ա.Մուշեղյան						

ԿՏՐՎԱԾՔ 1 - 1
Մ1:100

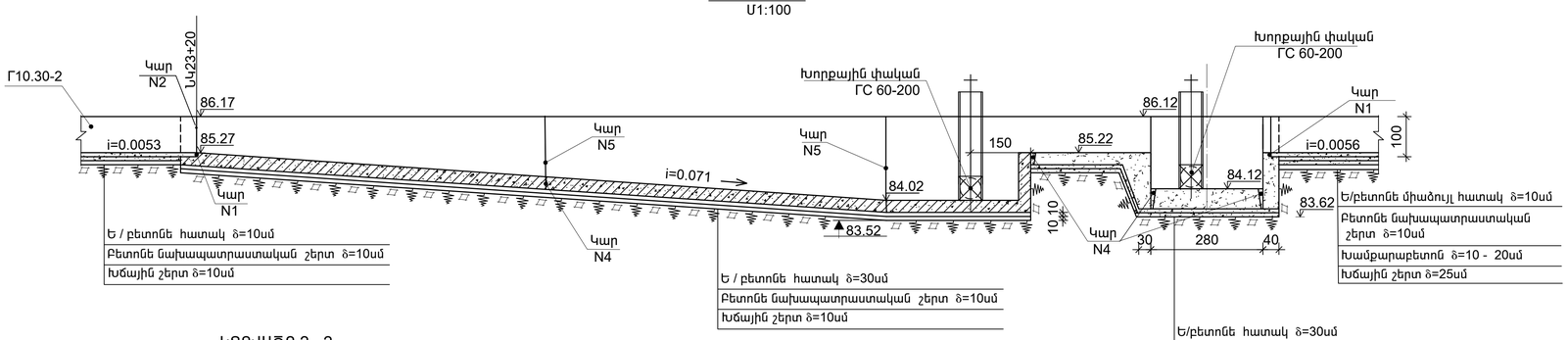

ԿՏՐՎԱԾՔ 2 - 2
Մ1:50

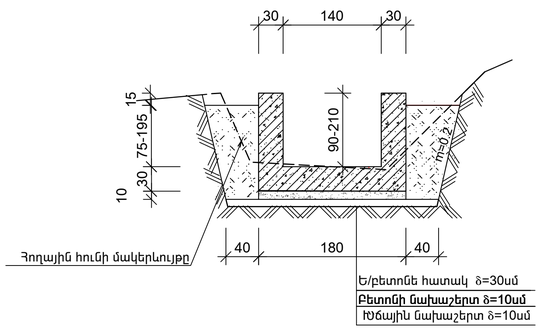

ՀԱՏԱԿԱԳԻԾ
Մ1:100

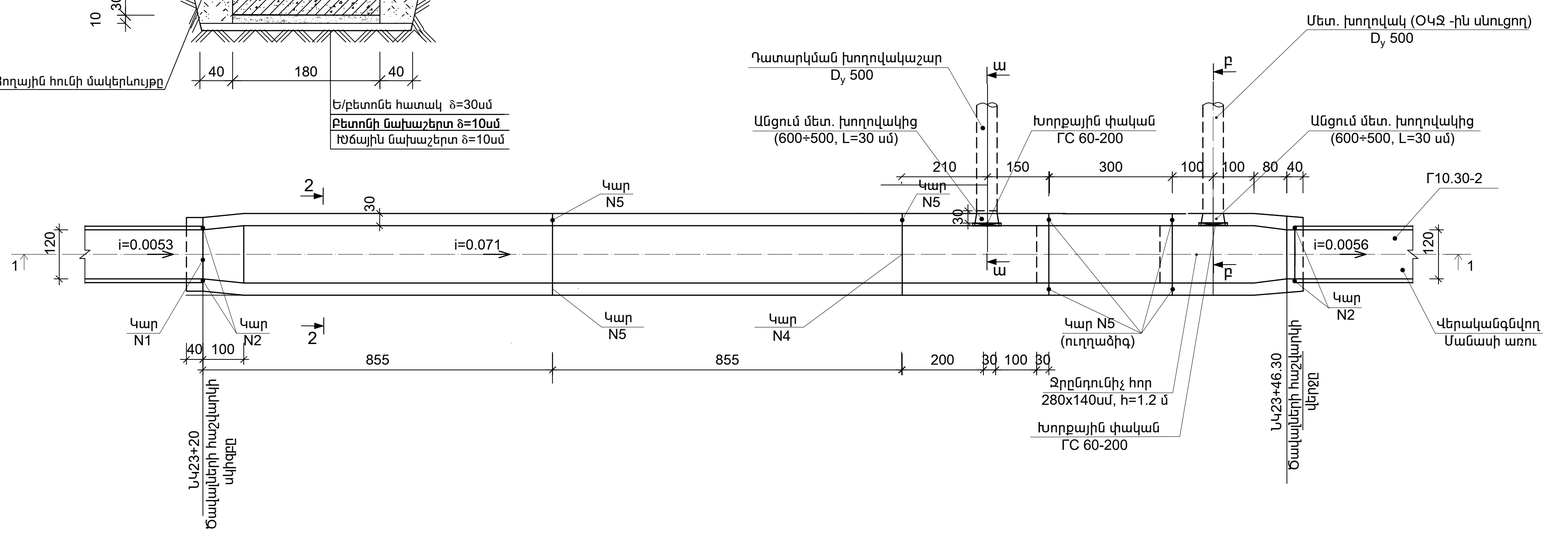

Աշխատանքների ծավալները

N/N ը/կ	Աշխատանքների անվանումները	Չափման միավոր	Քանակ	Ծանոթություն
1	Խրամուղու քանդում-հանում IV կարգի գրունտներում	մ^3	55	
2	Հետլիցք ջրանցքի շուրջը (հանված գրունտներից)	մ^3	55	
3	Խճային շերտ δ=10 ëÙ	մ^3	7.5	
4	Բետոնի նախապատրաստական շերտ δ=10 ëÙ	մ^3	5.5	B7.5
5	Ե/բետոնե հատակներ δ=30 ëÙ (ամրանի ծախսը 68,4 կգ/մ^3)	մ^3	22.1	B25,F300W6
6	Ե/բետոնե պատեր δ=30 ëÙ (ամրանի ծախսը 105,50 կգ/մ^3)	մ^3	27.2	B25,F300W6
7	Ե/բ կամրջակ (1.25x1.3x0.2 մ) , ամրանի ծախսը 156կգ/մ^3	մ^3	0.34	
8	Մետաղական խողովակից անցում (600÷500)	հատ/կգ	2/60	
9	Խորքային սահող փական ГС60-200 (էլեկտրաշարժաբեր 1կՎտ,380Վ լրակազմով)	հատ/կգ	2/349	
10	Մետաղական մակերևույթների երկշերտ ներկում	մ^2	3.5	
11	Կար N1 (հորիզոնական)	մ	14	
12	Կար N2 (ուղղաձիգ)	մ	17	
13	Կար N4 (հորիզոնական)	մ	10	
14	Կար N5 (ուղղաձիգ)	մ	17	

ԿՏՐՎԱԾՔ ա - ա
Մ1:100

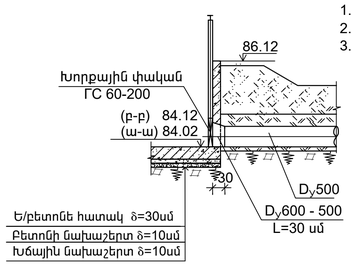

Ծանոթություն

1. Կարերի գծագիրը նայել թերթ 29-ի հետ համատեղ:
2. Տվյալ գծագիրը նայել թերթ 2, 21 և 22 - ի հետ համատեղ.
3. Ամրանավորումները նայել թերթ 39, 40 և 41-ի հետ համատեղ:

ՊՈՀՏՈՆ	ԱԶԳԱՆՈՒՆ	ՍՏՈՐԱԳՐ.	ԱՄՍԱԹ.	Ոռոգման համակարգերում ավելցուկային ջրերի անհարկի կորուստների կանխմանն ուղղված միջոցառումների ծրագիր
				ՊԱՅՄԱՆԱԳԻՐ N ՁԿ - ԵՄԾՁԲ-22-1
ՆԳԾ	Վ. Հովասափյան			Գեղարքունիքի մարզի Մաճասի առու ջրանցքի գլխամասից վերև «Կոփոյ վար» տարածքում շուրջ 27.0 հազար խմ ծավալով ՕԿՋ- ի կառուցում
ԳԼԽ.ՄԱՍՆ.	Ա. Մուշեղյան			
ԿԱՏԱՐՈՂ	Գ. Խաչատրյան			Պարզարան — ՓՈՒԼ: Մ.Փ. ; ԹԵՐԹ: 20 ; ԹԵՐԹԵՐ:
ՍՏՈՒԳՈՂ	Ա. Մուշեղյան			
				Հատակագիծ. կտրվածքներ

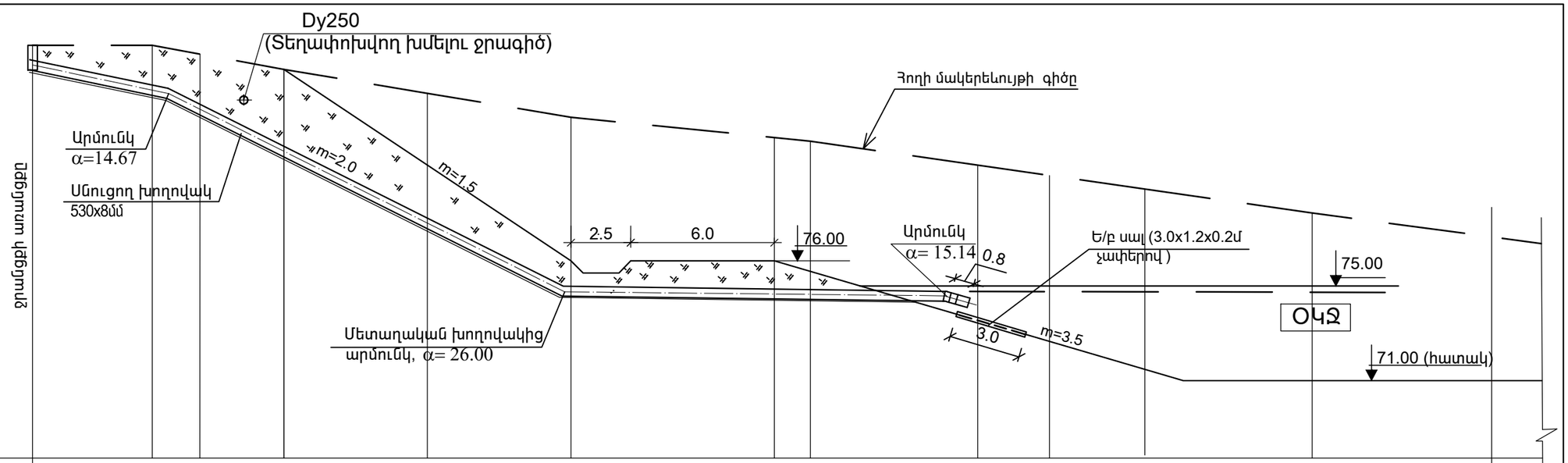

Մ հորիզ. 1:200
Մ ուղղ. 1:200

Երկրաբանություն	Շերտ 1 - Բուսահող մինչև 0.2մ խորությամբ. Շերտ 2 - ճալաքարա-կոպճային բնահողեր 0.2մ-ից ներքև										
Հողի մակերևույթի նիշերը	85.00	85.00	84.00	83.00	82.00	81.00	80.00	79.00	78.00	77.00	
Նիշերը / Խողովակի հատակի	83.95	82.50			74.40		74.31				
Նիշերը / Խրամուղու հատակի	83.85	82.40			74.30						
Թեքություն / Երկարություն (մ)		0.207 / 7.0	0.52 / 15.5			0.0056 / 16					
Հեռավորություն (մ)		5	5.5	6	8.5	7.5	7	7	7	7.5	

Խրամուղու տիպային կտրվածք
Մ1:50

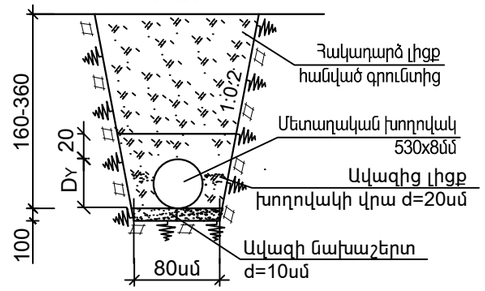

NN ը/կ	ԱՇԽԱՏԱՆՔՆԵՐԻ ԱՆՎԱՆՈՒՄԸ		Չափման միավոր	Քանակը	Ծանոթությ.
1	Բուսական շերտի կտրում ,պահեստավորում հետագայում վերականգնում նույն տեղում		մ^3	5.5	
2	Խրամուղու հանույթ IV կարգի գրունտներում	ձեռքով-15 մ^3 / մեխանիզմով-15 մ^3	մ^3	30	
3	Նույնը V կարգի գրունտներում	ձեռքով-25 մ^3 / մեխանիզմով-21 մ^3	մ^3	46	
4	Ավազի նախապատրաստական շերտ δ=10սմ		մ^3	3.7	
5	Ավազից լիցք խողովակ վրա h=20սմ		մ^3	24	
6	Հակադարձ լիցք հանված գրունտերից		մ^3	51	
7	Ավելացված գրունտի հարթեցում տեղում		մ^3	25	
8	Ե/բ սալի տեղադրում (3.0x1.2x0.2մ չափերով) խողովակի ելքամասում (ամրանի ծախսը 85կգ/մ3)		մ^3	0.72	
9	Մետաղական խողովակի մատակարարում և տեղադրում (530x8մմ)		մ	40	
10	Մետաղական խողովակից արմունկ (α=20°),3 հատ (Dy 500)		կգ	65	
11	Մետաղական մակերևույթների ուժեղացված հիդրոմեկուսացում		մ	42	

Ծանոթություն

Մուտքամասի կառուցվածքը նայել թերթ 2 և 20-ի հետ համատեղ:

ՊԱՇՏՈՆ	ԱԶԳԱՆՈՒՆ	ՍՏՈՐԱԳՐ.	ԱՄՍԱԹ.	Ոռոգման համակարգերում ավելցուկային ջրերի անհարկի կորուստների կանխմանն ուղղված միջոցառումների ծրագիր			
				ՊԱՅՄԱՆԱԳԻՐ N ՋԿ - ԵՄԾՋԲ-22-1			
				Գեղարքունիքի մարզի Մանասի առու ջրանցքի գլխամասից վերև «Կոփոյ վար» տարածքում շուրջ 27.0 հազար խմ ծավալով ՕԿՋ- ի կառուցում			
Ծրագրի ղեկ.	Վ. Հովասափյան			ՕԿՋ-ին սնուցող խողովակ	ՓՈՒԼ	ԹԵՐԹ	ԹԵՐԹԵՐ
Գլխ. մասն.	Գ.Պետրոսյան				Մ.Փ.	21	
Նախագծեց	Գ. Խաչատրյան						
Ստուգեց	Ա.Մուշեղյան			Երկայնական և լայնական կտրվածք			

Պարզարանի դատարկման (մաքրման) խողովակաշարի երկայնական կտրվածք

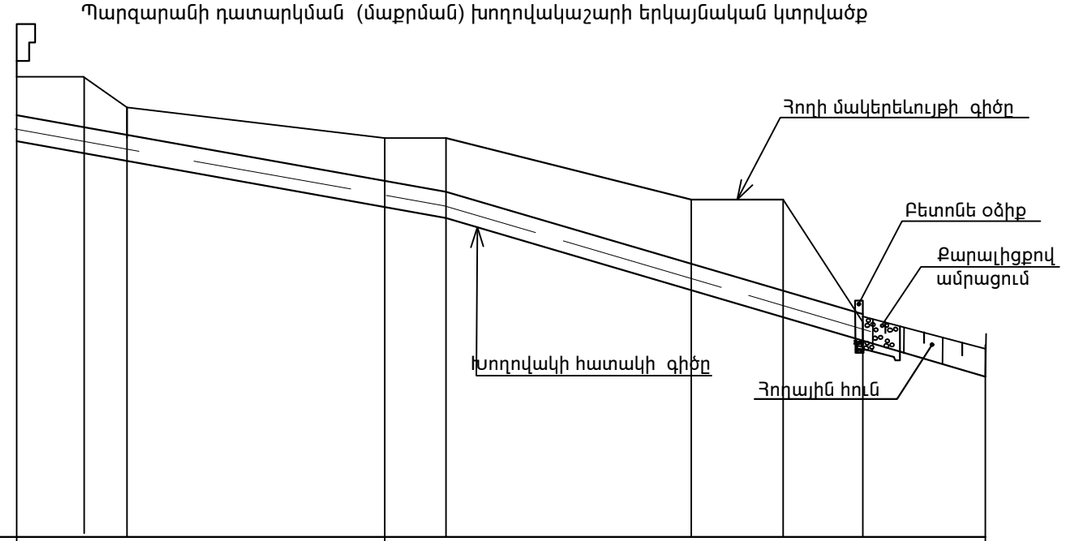

Մ հորիզ. 1: 500
Մ ուղղ. 1:100

Երկրաբանությունը		Շերտ 1 - Բուսահող մինչև 0.2մ խորությամբ. Շերտ 2 - ճալաքարա-կոպճային բնահողեր 0.2մ-ից ներքև							
Ն Ի Շ Ե Ր	Հողի մակերևույթի	85.00	85.00	84.50	84.00	84.00	83.00	83.00	81.00
	Խողովակի հատակի	83.95	83.75	82.63	82.98	82.70	81.53	81.09	80.70
	Խրամուղու հատակի	83.85	83.65	82.53	82.88	82.60	81.43	80.99	80.60
Հիդրավլիկական էլեմենտներ		Պողպատե խողովակ 426x5մմ							
Թեքություն / երկարություն		0.0357 / 35				0.059 / 34			
Հեռավորություն		5.5	3.5	21.0	5.0	20.0	7.5	6.5	
Նշանահարման կետ		0+00				0+35			0+69
Ուղեգծի հատակագիծ		Անկ.1 α=87°30'							

ԱՇԽԱՏԱՆՔԱՅԻՆ ՇԱՎԱԼ

NN ը/կ	ԱՇԽԱՏԱՆՔՆԵՐԻ ԱՆՎԱՆՈՒՄԸ	Չափման միավոր	Քանակը	Ծանոթությ.
1	Բուսական շերտի կտրում (δ=20սմ) պահեստավորում հետագայում նույն տեղում օգտագործելու նպատակով	մ^3	18	
2	Խրամուղու քանդում IV կարգի գրունտում	մ^3	105	
3	Ավազի նախաշերտ δ=10սմ	մ^3	5	
4	Ավազից լիցք խողովակի վրա (δ=20սմ)	մ^3	28	
5	Հակադարձ լիցք խողովակի վրա (δ=20սմ)	մ^3	66	
6	Ավելացված գրունտերի հարթեցում տեղում	մ^3	39	
7	Բետոնի նախապատրաստական շերտ δ=10սմ (օձիքի հիմքում)	մ^3	0.03	B7.5
8	Բետոնե օձիք (1.2x1.2x0.25մ)	մ^3	0.35	B25,F300W6
9	Մետաղական խողովակ 426x5մմ	մ	70	
10	Մետաղական խողովակից արմունկ 87^0	հատ	1	
11	Խողովակների մակերևույթների հիդրոմեկուսացում	մ^2	94	
12	Քարալիցքով ամրացում խողովակի ելքամասում	մ^3	1.2	

Խրամուղու տիպային կտրվածք
Մ1:50

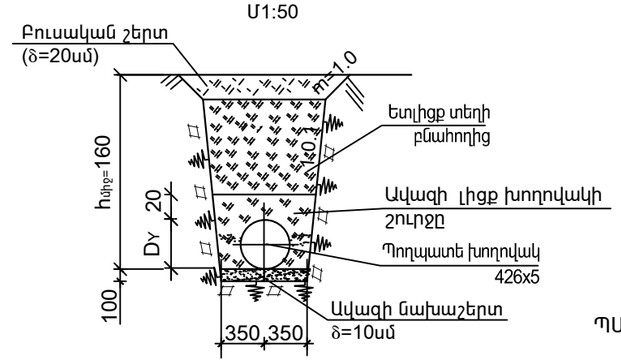

ՊԱՅՄԱՆԱԿԱՆ ՆՇԱՆՆԵՐ

- Կառուցվածք

Ծանոթություն

Մուտքամասի կառուցվածքը նայել թերթ 20-ի հետ համատեղ:

Կտրվածք 1-1
Մ1:50

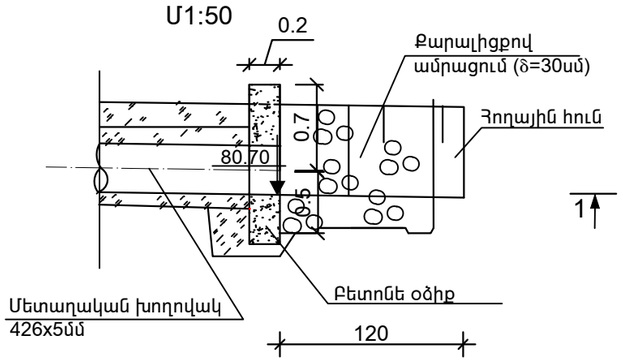

Խողովակի ելքամաս

Հատակագիծ
Մ1:50

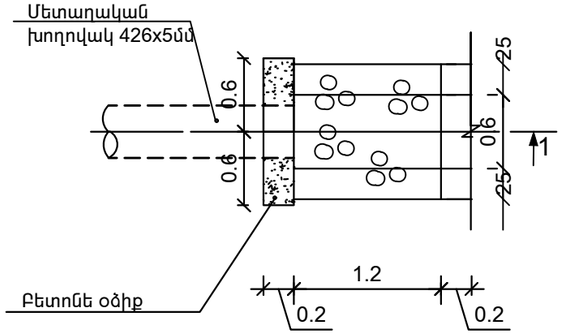

ՊԱՇՏՈՆ	ԱԶԳԱՆՈՒՆ	ՍՏՈՐԱԳՐ.	ԱՄՍԱԹ.	Ոռոգման համակարգերում ավելցուկային ջրերի անհարկի կորուստների կանխմանն ուղղված միջոցառումների ծրագիր			
				ՊԱՅՄԱՆԱԳԻՐ N ՋԿ - ԵՄԾՋԲ-22-1 Գեղարքունիքի մարզի Մանասի առու ջրանցքի գլխամասից վերև «Կոփոյ վար» տարածքում շուրջ 27.0 հազար խմ ծավալով ՕԿՋ- ի կառուցում			
Ծրագրի ղեկ.	Վ. Հովասափյան			Պարզարանի դատարկման (մաքրման) խողովակաշար	ՓՈՒԼ	ԹԵՐԹ	ԹԵՐԹԵՐ
Գլխ. մասն.	Գ.Պետրոսյան				Մ.Փ.	22	
Նախագծեց	Գ. Խաչատրյան						
Ստուգեց	Ա.Մուշեղյան			Երկայնական կտրվածք . Հատակագիծ. Ïïñí³ÍáõÃ			

ԱՇՏԱՐԱԿ ԵՎ ՀԱՄԱՌՈՏ ՏԵՍԱԿԱՆ ՊԼԱՆ

N N դ/հ	Աշխատանքի անվանումը	Չափման միավոր	Քանակը	Ծանոթություն
1	Բուսահող շերտի կուտակում (ճ=20սմ) ավտոմատացված եղանակով տեղում օգտագործելու նպատակով	մ³	38	
2	Խրամուղու քանդում IV կարգի գրունտում	մ³	60	
3	Խրամուղու քանդում V կարգի գրունտում	մ³	85	
4	Վիպակի ամրակապ ճ=10սմ	մ³	14	
5	Վիպակից լցք խոնավի փա (ճ=20սմ)	մ³	58	
6	Էափոխարկ լցք հանված գրունտերից	մ³	60	
7	Վիթելացված գրունտերի խարբեցում տեղում	մ³	85	
8	Մ.Է. խողովակների փորում Ф250	տեղ	4	
9	Մ.Է. խողովակների Ф250(SDR21/PN-8)(ճ=11.8մմ) ամրակապումով և տեղադրում	մ	200	
10	Մ. Է. Ф250 խողովակների արմատների α=24°-ում: α=42°-ում և α=58°-ում:	մ	3	

ՍԵՂՄԱԳԻՐ ԾԱՎԱԼ

ՄՈՒՏՔԱՅԻՆ ԱՇԽԱՏԱՆՔՆԵՐԻ ԾԱՎԱԼ					
Հողաշեմ խոնավարգելում ավելցուկային ջրերի ամբարման համար կանգնեցվող հողակուտակներ					
ՊՇՏՍՏԱՆԱԳԻՐ N 3կ - ԵՄԾՋԲ-22-1					
Գերմարդալիքի ցարգի լուսամուտների կերևի «կոտիկ վար» տարածքում շուրջ 27.0 խազար խոշ ճանկալով ՕԿՋ- ի կառուցում					
Ծրագրի ղեկ.	Ա. Հովսեփյան			ՓՄԼ	ՁԵՐԹՅԵՐ
գլխ. մասն.	Գ. Մեսրոպյան			Ս.Փ.	23
Լավագծող	Գ. Խաչատրյան			Հանրային խոնարհվաշող	
ստուգող	Ա.Մոլշեղյան				
Երկաթուղային հիմնադիր. Խրամուղու տիպային հատվածք					ԶԳԱԳԵՆ

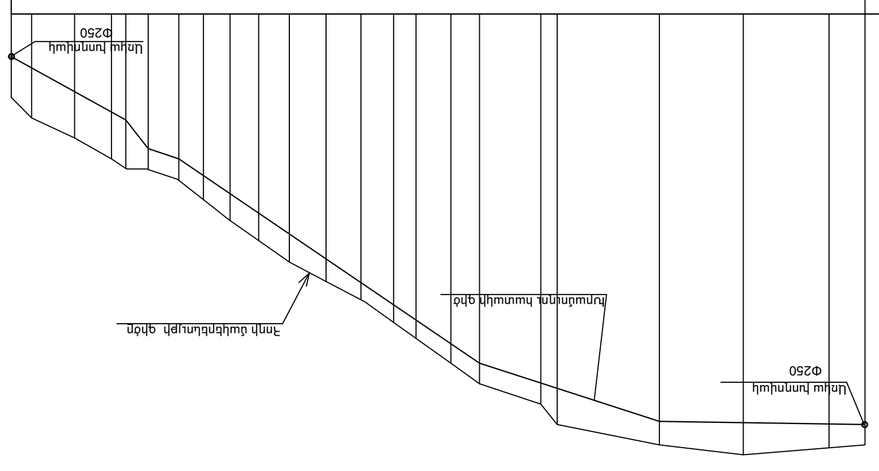

Մ 1:1000
սղոլ. 1:200

| Երկարաքանակը | Շերտ 1 - Բուսահող մերկչև 0.2մ խորությամբ. Շերտ 2 - Ցամաքամա-հոսքայի բեռանոցի 0.2մ-ից ներքև | | | | |

Ավտոմոբիլային անցման կամուրջ

Կտրվածք 1-1 Մ1:50

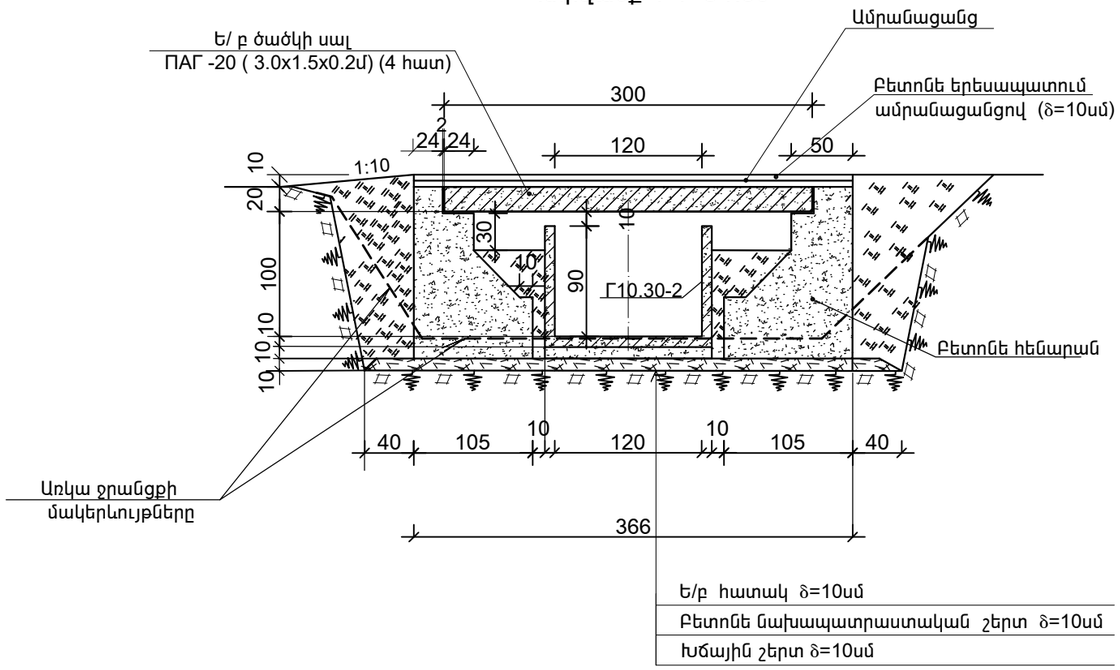

Ավտոմոբիլային անցման կամուրջ (Մանասի առվի ՕԿՋ-ի) 1 հատ

Աշխատանքային ծավալներ

NN ը/կ	ԱՇԽԱՏԱՆՔՆԵՐԻ ԱՆՎԱՆՈՒՄԸ	Չափման միավոր	Քանակը	Ծանոթությ.
1	Խրամուղու փորում (ջրանցքի հունում) IV կարգի գրունտերում	մ^3	7	
2	Հակադարձ լիցք	մ^3	7	
3	Խճային շերտ (δ=10սմ)	մ^3	2.9	
4	Բետոնի նախապատրաստական շերտ (δ=10սմ)	մ^3	2.5	B7.5
5	Բետոնե հենապատեր	մ^3	12	B25,F300W6
6	Ե/ բ ծածկի սալ ՊԱԳ -20 (3.0x1.5x0.2) ամրանի ծախսը 146.3 կգ/ մ^3; 4 հատ	մ^3	3.6	
7	Բետոնե երեսարկ (δ=10սմ) ամրանացանցով	մ^3	2.1	
8	Ամրանացանց 5Вр100х100	մ^2/կգ	21/75	
9	Ամրան Ֆ10 А500С	մ/կգ	24/15	
10	Ամրան Ֆ8 А240С	մ/կգ	21/8,5	

Հատակագիծ

Մ1:50

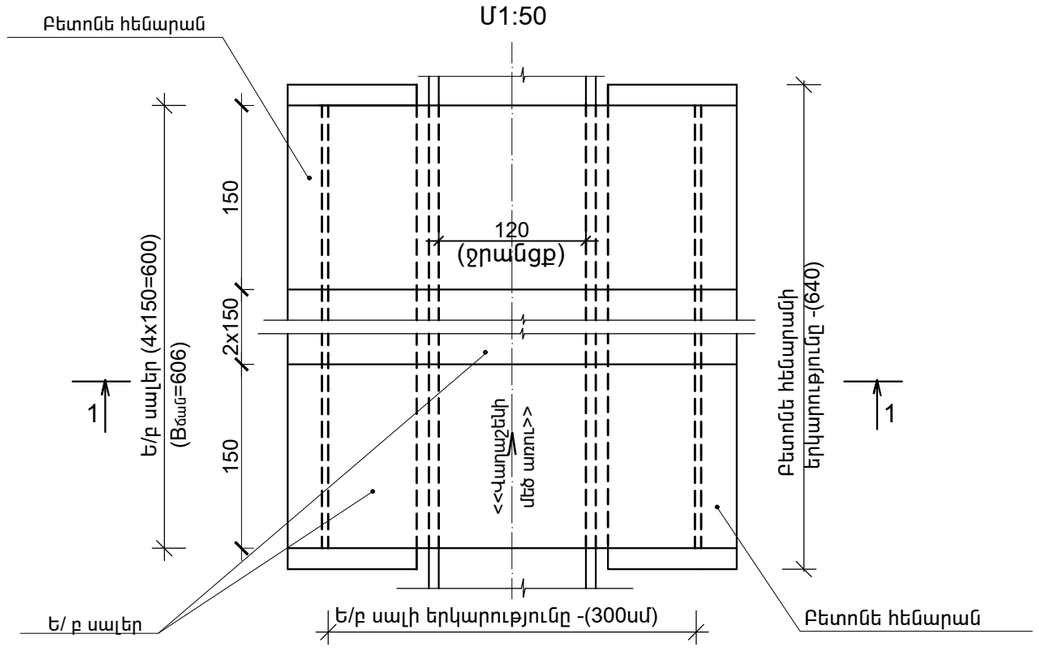

Ծանոթություն

1.Ավտոմոբիլային անցման կամուրջ տեղադրվում է 1 կետում,որի տեղը կհստակեցվի շինարարության ընթացքում:

2. Տվյալ գծագիրը նայել թերթ 2 - ի հետ համատեղ.

ՊԱՇՏՈՆ	ԱԶԳԱՆՈՒՆ	ՍՏՈՐԱԳՐ.	ԱՄՍԱԹ.	Ոռոգման համակարգերում ավելցուկային ջրերի անհարկի կորուստների կանխմանն ուղղված միջոցառումների ծրագիր			
				ՊԱՅՄԱՆԱԳԻՐ N ՋԿ - ԵՄԾՋԲ-22-1			
				Գեղարքունիքի մարզի Մանասի առու ջրանցքի գլխամասից վերև «Կոփոյ վար» տարածքում շուրջ 27.0 հազար խմ ծավալով ՕԿՋ- ի կառուցում			
Ծրագրի ղեկ.	Վ. Հովասափյան			Վաղաշենի մեծ առվի վերականգնում. Ավտոմոբիլային անցման կամուրջ	ՓՈՒԼ	ԹԵՐԹ	ԹԵՐԹԵՐ
Գլխ. մասն.	Գ.Պետրոսյան				Մ.Փ.	24	
Նախագծեց	Գ. Խաչատրյան						
Ստուգեց	Ա.Մուշեղյան			Հատակագիծ, կտրվածք			

ՊԱՏԵՐԻ ԱՄՐԱՆԱՎՈՐՈՒՄ Մ1:20(ՀԱՏԱԿԱԳԻԾ)

ՋՐԱՄԱՏԱԿԱՐԱՐՄԱՆ ՓԱԿԱՆԱՅԻՆ ՀՈՐ

ՀԱՏԱԿԱԳԻԾ Մ 1:50

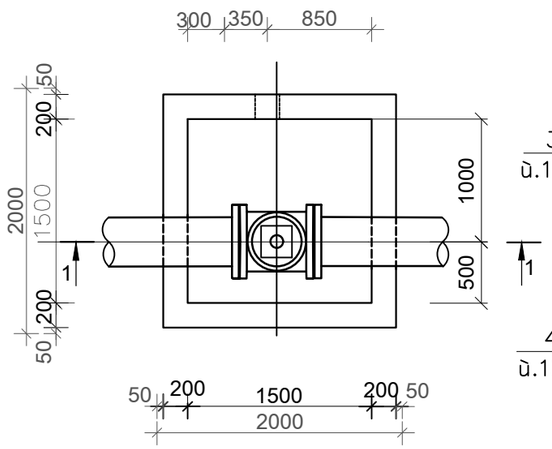

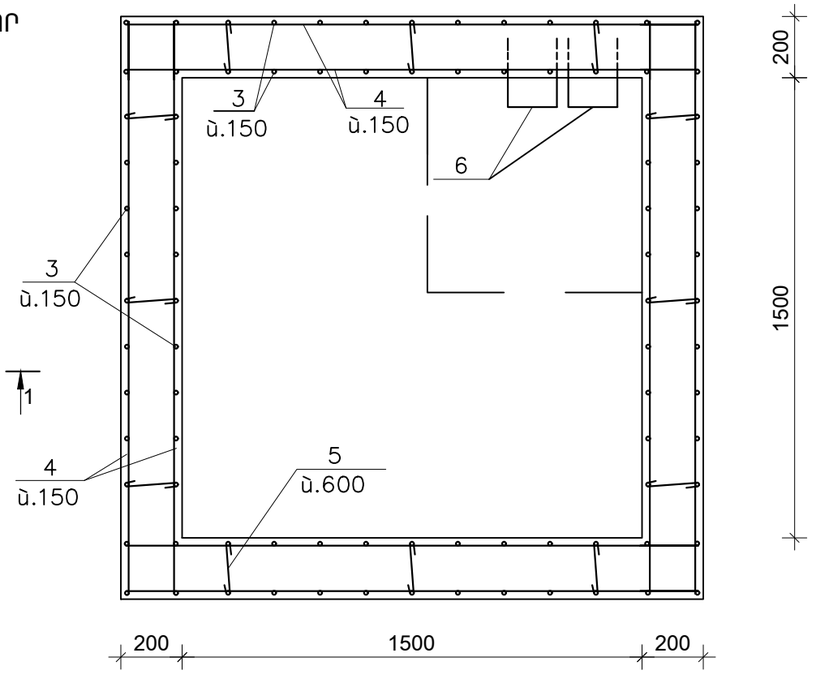

ՊԱՏԵՐԻ ԱՄՐԱՆԱՎՈՐՈՒՄ Մ1:20
ԿՏՐՎԱԾՔ 2- 2

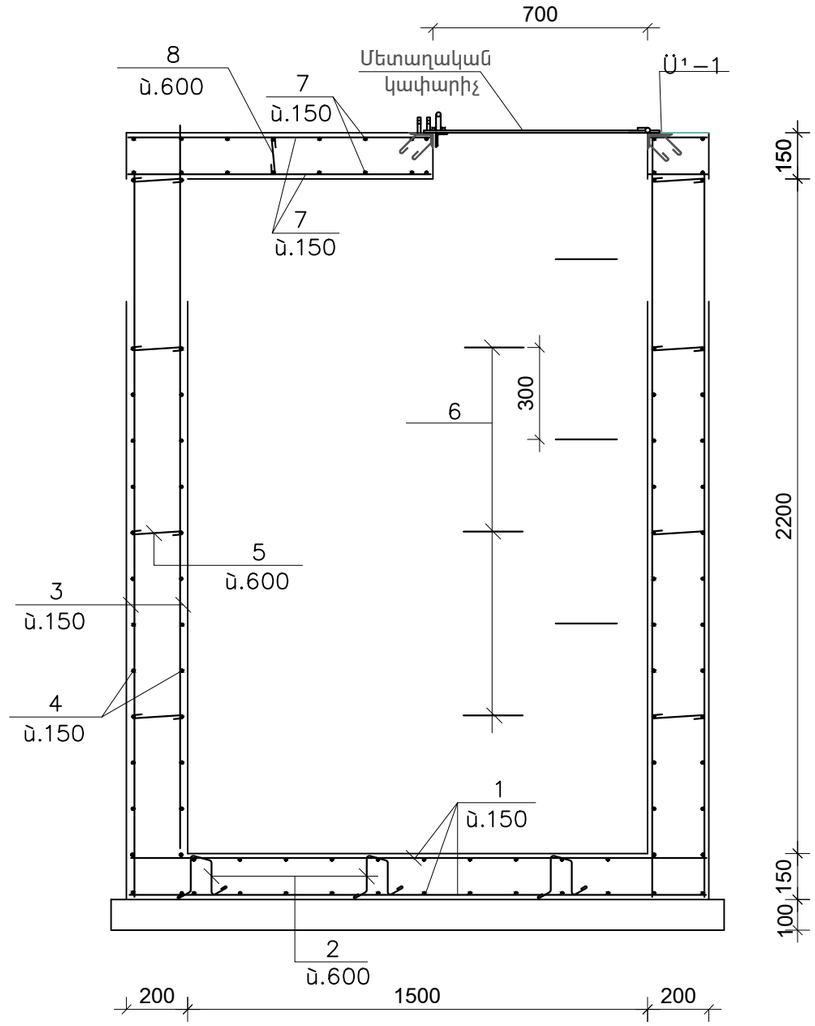

1 - 1

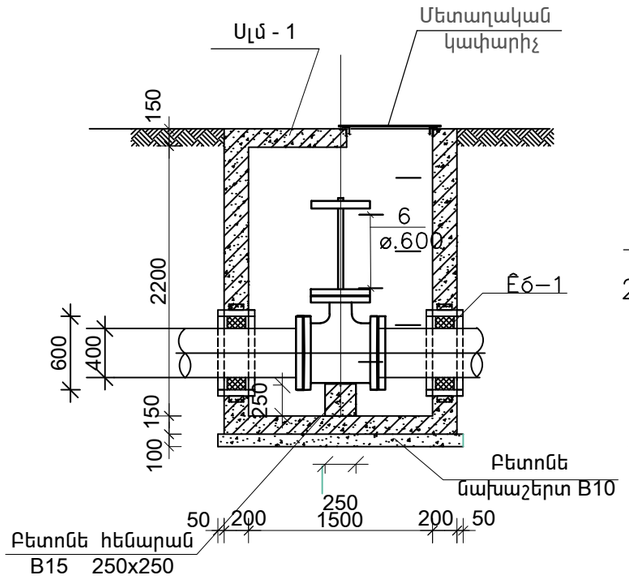

ԾԱԾԿԻ ՍԱԼԻ ԱՄՐԱՆԱՎՈՐՈՒՄ (Սլմ - 1), Մ 1:20

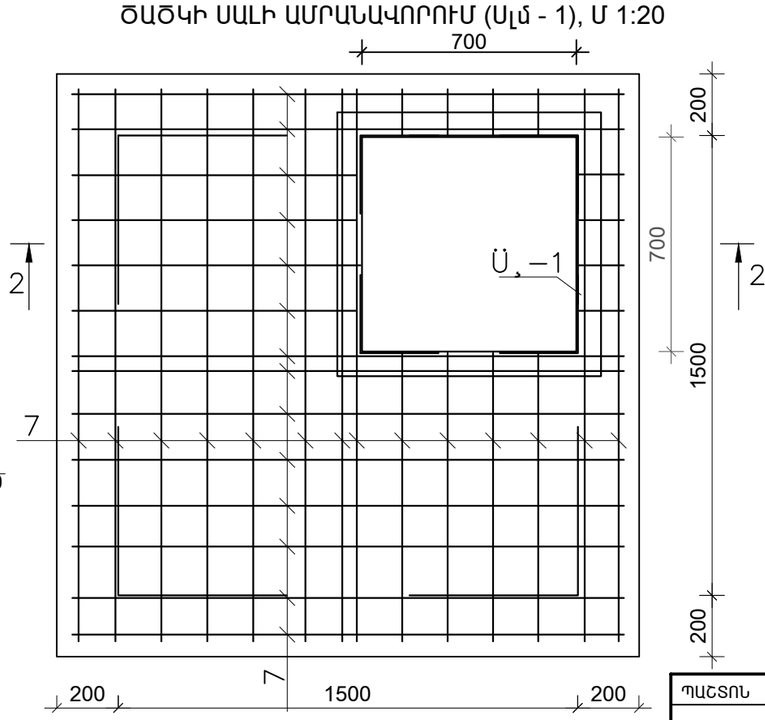

Ձողերի ամփոփագիր

ԴԻՐՔ	ԷՍՔԻԶ
5 / 8	160, 50, 50 / 110, 50, 50
6	300, 200
2	150, 110, 150, 110

ՊԱՇՏՈՆ	ԱԶԳԱՆՈՒՆ	ՍՏՈՐԱԳՐ.	ԱՄՍԱԹ.	Ոռոգման համակարգերում ավելցուկային ջրերի անհարկի կորուստների կանխմանն ուղղված միջոցառումների ծրագիր			
				ՊԱՅՄԱՆԱԳԻՐ N ՁԿ - ԵՄԾՁԲ-22-1			
				Գեղարքունիքի մարզի Մանասի առու ջրանցքի գլխամասից վերև «Կոփոյ վար» տարածքում շուրջ 27.0 հազար խմ ծավալով ՕԿՁ- ի կառուցում			
Ծրագրի ղեկ.	Վ. Հովասափյան			Ձրթող խողովակ	ՓՈՒԼ	ԹԵՐԹ	ԹԵՐԹԵՐ
Գլխ. մասն.	Գ.Պետրոսյան				Մ.Փ.	25	
Նախագծեց	Գ. Խաչատրյան						
Ստուգեց	Ա.Մուշեղյան			Միաձույլ ե/բետոնե հոր 1.5x1.5 մ, H=2.2 մ Հատակագիծ, կտրվածք, ծածկի սալի ամրանավորում			

ՄԻԱՁՈՒՅԼ ԵՐԿԱԹԲԵՏՈՆԵ ՏԱՐՐԵՐԻ ՄԱՍՆԱԳԻՐ

ԴԻՐՔ	ՆՇԱՆԱԿՈՒՄ	ԱՆՎԱՆՈՒՄ	ՔԱՆ. ՀԱՏ	ՁԱՆԳՎ. 1 ՏԱՐՐԻ ՀԱՄԱՐ կգ	ԱՄԲՈՂՋ ՁԱՆԳՎԱԾԸ կգ	ԾԱՎԱԼ մ³
		ՁՐԹՈՂ ԽՈՂՈՎԱԿԻ ՓԱԿԱՆԱՅԻՆ ՀՈՐ				
		ՄԻԱՁՈՒՅԼ Ե.Բ. ՀԱՏԱԿ(1900x1900)				
1		Φ 8 A500C ΣL=99.0գծմ	-	0.395	39.11	
2		Φ 6 A240C L=670	9	0.15	1.35	
		ԲԵՏՈՆ B25 W6 F150 դ				0.54մ³
		ԲԵՏՈՆԵ ՆԱԽԱՇԵՐՏ B10				0.40մ³
		ՄԻԱՁՈՒՅԼ Ե.Բ. ՊԱՏԵՐ				
3		Φ12A500C ΣL= 230.0գծմ	-	0.89	204.5	
4		Φ8A240C ΣL= 230.0 գծմ	-	0.395	91.0	
5		Φ8A240C L=260	48	0.103	4.94	
6		Φ18A240C L=800	6	1.60	9.60	
		Բետոն B25 W6 F150 դասի				2.64մ³
		ՄԻԱՁՈՒՅԼ Ե.Բ. ԾԱԾԿԻ ՍԱԼ(1900x1900)				
		Սլմ - 1				
7		Φ12A500C ΣL=100.0գծմ	-	0.89	89.0	
8		Φ8A240C L=210	8	0.083	0.66	
		Նդ - 1	1	20.17	20.17	
		ԲԵՏՈՆ B25W6F150դ				0.47մ³
		Մետաղական կափարիչ	1	31.13		
		ՀԵՆԱՐԱՆ	4			
		ԲԵՏՈՆ B25 W6 F150 դ			0.015մ³	
		Խցուկ Խg-1	2	24.44	48.88	

ԴԻՐՔ	ՆՇԱՆԱԿՈՒՄ	ԱՆՎԱՆՈՒՄ	ՔԱՆ. ՀԱՏ	ՁԱՆԳՎ. 1 ՏԱՐՐԻ ՀԱՄԱՐ կգ	ԱՄԲՈՂՋ ՁԱՆԳՎԱԾԸ կգ	ԾԱՎԱԼ մ³
		Նդ - 1				
9	ԳՈՍՏ 8510 - 86*	L 80x50x5 ΣL = 3.44գծ.մ	—	4.99	17.17	
10	ԳՈՍՏ 5781 - 82	Φ10 A240C L=400	12	0.25	3.0	
		Ընդամենը			20.17կգ	
		Խցուկ Խg-1				
11		Խող.Φ630x5 L=300	1	23.11	23.11	
12		-δ=6 60x100	4	0.28	1.13	
					24.44	
		Ցեմենտավազային շաղախ 100 դասանիշի				0.0136մ³
		Բիտումի մածուկով ներծծված խծուծ			3.45կգ	

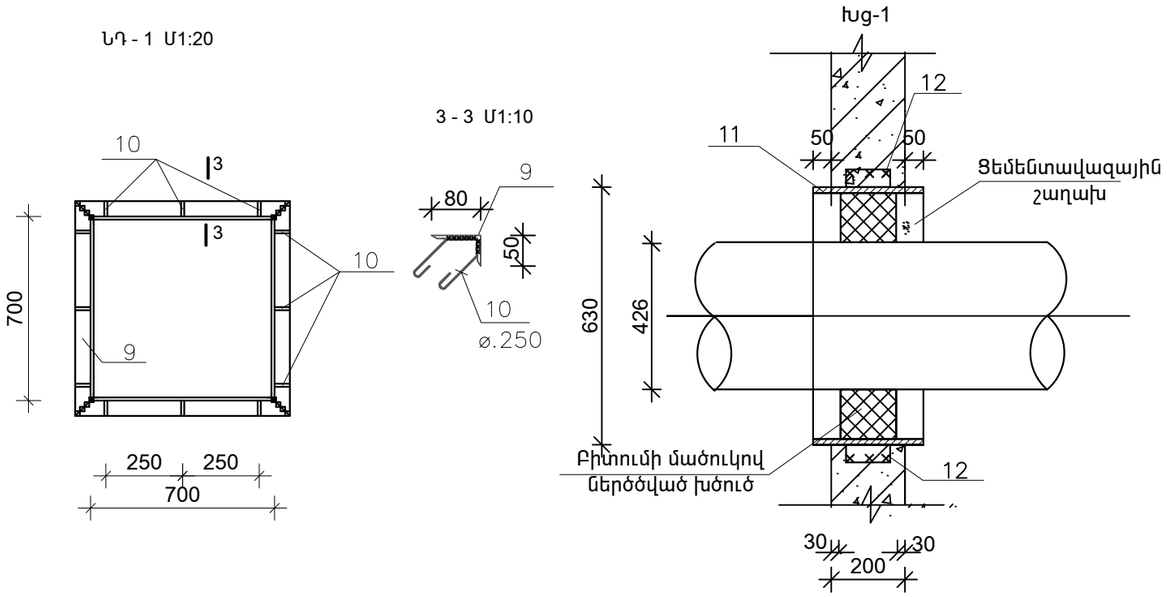

Ծանոթություն

1. Տվյալ գծագիրը նայել թերթ 2, 12, 25 և 27 - ի հետ համատեղ.

ՊԱՇՏՈՆ	ԱԶԳԱՆՈՒՆ	ՍՏՈՐԱԳՐ.	ԱՄՍԱԹ.	Ոռոգման համակարգերում ավելցուկային ջրերի անհարկի կորուստների կանխմանն ուղղված միջոցառումների ծրագիր			
				ՊԱՅՄԱՆԱԳԻՐ N ՁԿ - ԵՄԾՁԲ-22-1			
				Գեղարքունիքի մարզի Մանասի առու ջրանցքի գլխամասից վերև «Կոփոյ վար» տարածքում շուրջ 27.0 հազար խմ ծավալով ՕԿՁ- ի կառուցում			
Ծրագրի ղեկ.	Վ. Հովասափյան			Ձրթող խողովակ	ՓՈՒԼ	ԹԵՐԹ	ԹԵՐԹԵՐ
Գլխ. մասն.	Գ.Պետրոսյան				Մ.Փ.	26	
Նախագծեց	Գ. Խաչատրյան						
Ստուգեց	Ա.Մուշեղյան			Ներդիր դետալ ՆԴ -1; Խցուկ ԽՑ-1 Միաձույլ ե/բ տարրերի մասնագիր			

ՄՏՈՑԻ ԿԱՓԱՐԻՉ

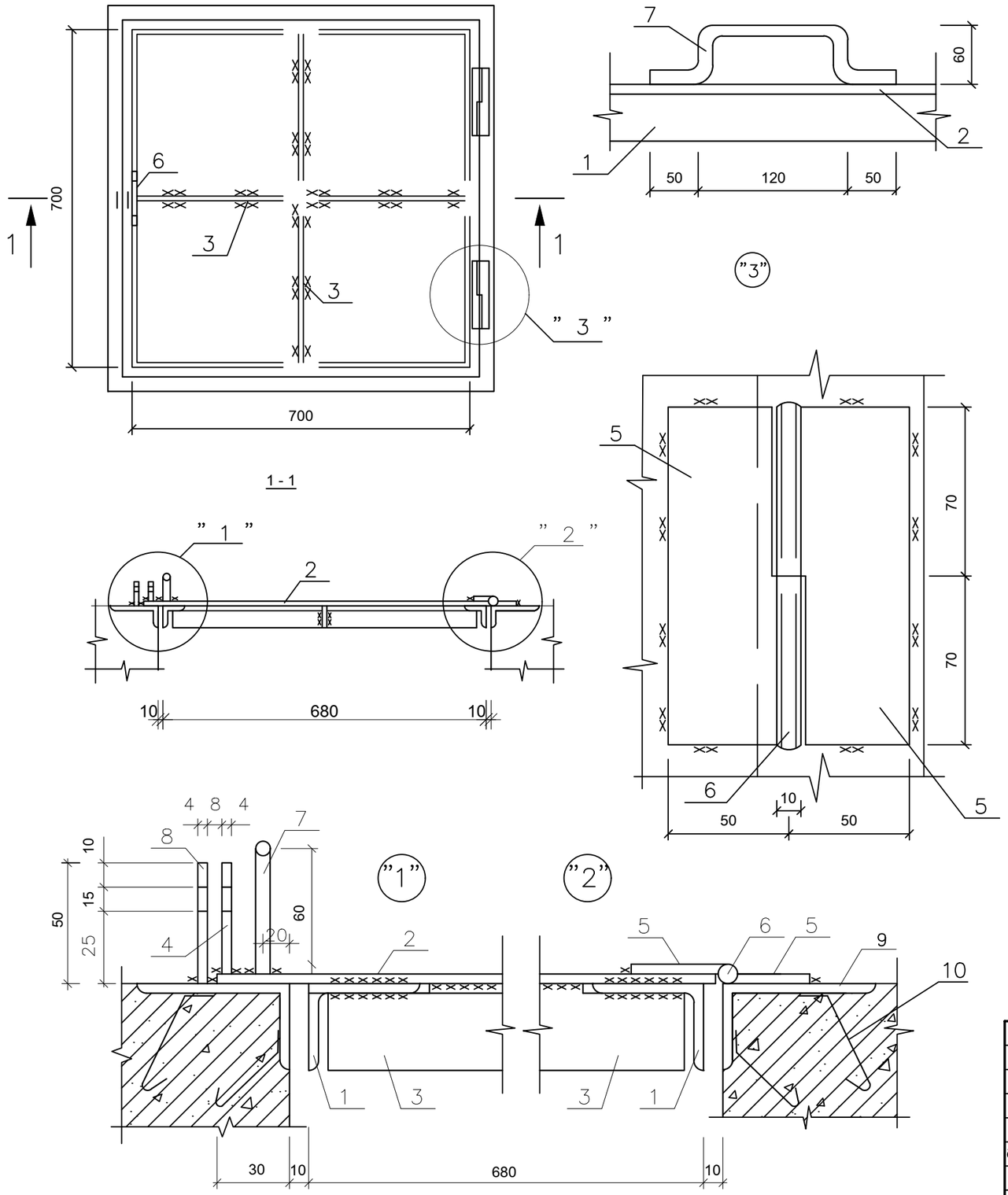

ՄԱՍՆԱԳԻՐ

ԴԻՐՔ	ՆՇԱՆԱԿՈՒՄ	ԱՆՎԱՆՈՒՄ	ՔԱՆ. ՀԱՏ	ՁԱՆԳՎ. 1 ՏԱՐՐԻ ՀԱՄԱՐ կգ	ԱՄԲՈՂՋ ՁԱՆԳՎԱԾԸ կգ
		ՄՏՈՑԻ ԿԱՓԱՐԻՉ			
1	ԳՈՍՏ 8509 - 86	L 45 x 4 ∑ L = 2720	–	2.73	7.43
2	ԳՈՍՏ 380 - 86	- δ = 4 S= 0.62 մ^2	1	19.50	19.50
3	ԳՈՍՏ 380 - 86	- 4 x 45 L= 670	2	0.95	1.90
4	ԳՈՍՏ 380 - 86	- 4 x 45 L= 46	1	0.06	0.06
		ԸՆԴԱՄԵՆԸ			29.0կգ
		ՄԵՏԱՂԱԿԱՆ ՏԱՐՐԵՐ			
5	¶թêî 380 – 86	– 4 x 80 L= 140	4	0.35	1.40
6	ԳՈՍՏ 5781 - 82	Ø8 A240C L= 160	2	0.06	0.12
		ԸՆԴԱՄԵՆԸ			1.52կգ
7	ԳՈՍՏ 5781 - 82	Ø16 A240C L= 340	1	0.54	0.54
8	ԳՈՍՏ 380 - 86	- 4 x 45 L= 50	1	0.07	0.07
		ԸՆԴԱՄԵՆԸ			0.61կգ
		ԱՄԲՈՂՋ ԾԱԽՍԸ			31.13կգ

Ծանոթություն

1. Եռակցումը իրականացնել ն-42 տիպի էլեկրոդով, կարի բարձրությունը h=4մմ:
2. Բոլոր մետաղական տարրերը ներկել երկտակ յուղաներկով:
3. Տվյալ գծագիրը նայել թերթ 2, 12, 25 և 26 - ի հետ համատեղ.

ՊԱՇՏՈՆ	ԱԶԳԱՆՈՒՆ	ՍՏՈՐԱԳՐ.	ԱՄՍԱԹ.	Ոռոգման համակարգերում ավելցուկային ջրերի անհարկի կորուստների կանխմանն ուղղված միջոցառումների ծրագիր			
				ՊԱՅՄԱՆԱԳԻՐ N ՁԿ - ԵՄԾՁԲ-22-1			
				Գեղարքունիքի մարզի Մանասի առու ջրանցքի գլխամասից վերև «Կոփոյ վար» տարածքում շուրջ 27.0 հազար խմ ծավալով ՕԿՁ- ի կառուցում			
Ծրագրի ղեկ.	Վ. Հովասափյան			Ջրթող խողովակ	ՓՈՒԼ	ԹԵՐԹ	ԹԵՐԹԵՐ
Գլխ. մասն.	Գ.Պետրոսյան				Մ.Փ.	27	
Նախագծեց	Գ. Խաչատրյան						
Ստուգեց	Ա.Մուշեղյան			Միաձույլ ե/բետոնե հոր. Մտոցի մետաղական կափարիչ Մասնագիր	ՀԱՊԿԵՄ		

Կտրվածք 1-1

Մ1:20

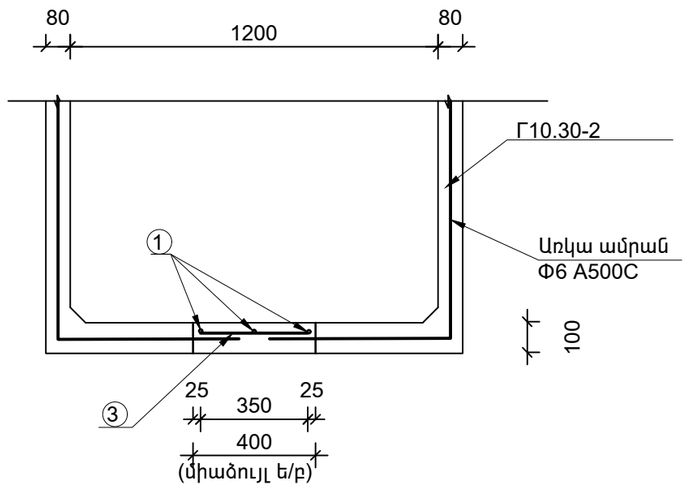

Հատակագիծ

Մ1:20

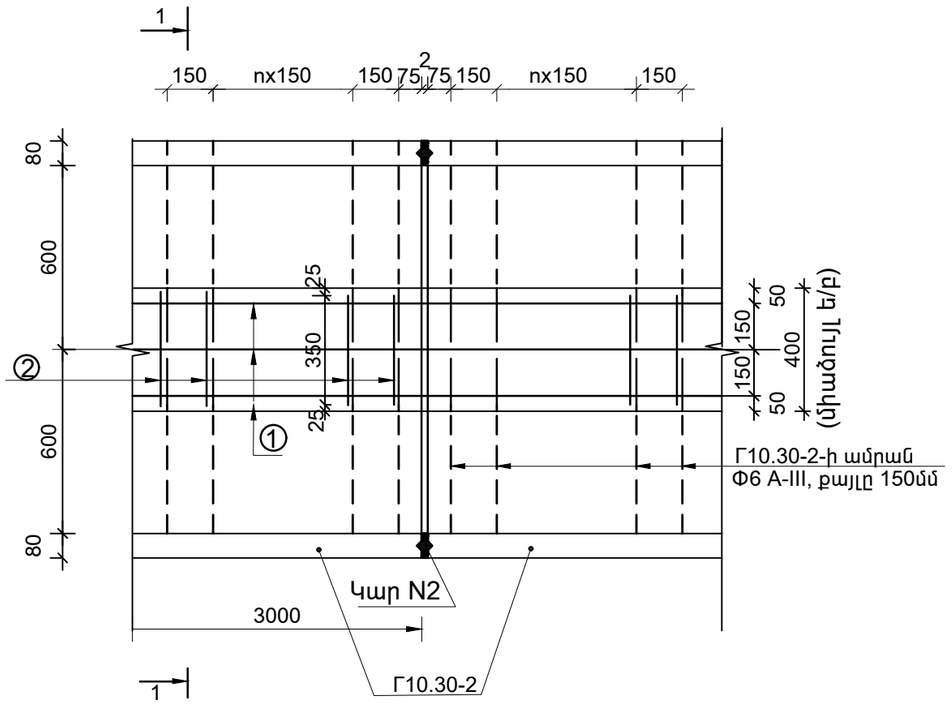

Միաձույլ ե/բ տարրերի մասնագիր մեկ հատ Г10.30-2-ի համար

Դիրք	ԱՆՎԱՆՈՒՄ	Քանակը	1 տարրի զանգվածը կգ	ամբողջ զանգվածը կգ
Միաձույլ ե/բ հատակ(b=40սմ,L=300սմ,1 բլոկ)				
1	Φ8 A500C L=3000	3	1.19	3.57
2	Φ8 A500C L=350	20	0.140	2.80
Բետոն B25,F300,W6 դասի			V=0.12 մ^3	
Ընդամենը 43x2 հատ Г10.30-2 տիպի ե/բ բլոկ				
Ընդհանուր ամրանի ծախսը ջրանցքի համար 43x(3.57+ 2.80)=275 կգ				
Բետոն B25 , F300,W6 դասի V=43x0.12=5.2 մ^3				

Ծանոթություն

1. Ավտոմոբիլային անցման կամուրջ տեղադրվում է 1 կետում,որի տեղը կհստակեցվի շինարարության ընթացքում:

2. Տվյալ գծագիրը նայել թերթ 2 և 14 - ի հետ համատեղ.

ՊԱՇՏՈՆ	ԱԶԳԱՆՈՒՆ	ՍՏՈՐԱԳՐ.	ԱՄՍԱԹ.	Ոռոգման համակարգերում ավելցուկային ջրերի անհարկի կորուստների կանխմանն ուղղված միջոցառումների ծրագիր			
				ՊԱՅՄԱՆԱԳԻՐ N ՁԿ - ԵՄԾՁԲ-22-1			
				Գեղարքունիքի մարզի Մանասի առու ջրանցքի գլխամասից վերև «Կոփոյ վար» տարածքում շուրջ 27.0 հազար խմ ծավալով ՕԿՁ- ի կառուցում			
Ծրագրի ղեկ.	Վ. Հովասափյան			Վաղաշենի մեծ առվի վերականգնում	ՓՈՒԼ	ԹԵՐԹ	ԹԵՐԹԵՐ
Գլխ. մասն.	Գ.Պետրոսյան				Մ.Փ.	28	
Նախագծեց	Գ. Խաչատրյան						
Ստուգեց	Ա.Մուշեղյան			Г10.30-2 բլոկներով ջրանցքի հատակի ամրանավորում.հատակագիծ, կտրվածք			

Կար N1

Մ1:5

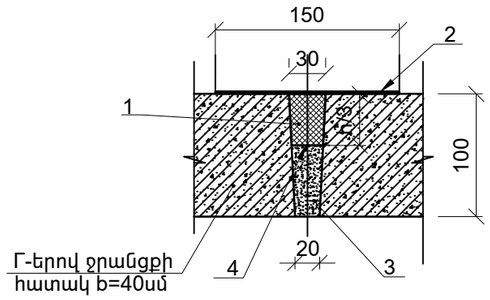

Կար N2

Մ1:5

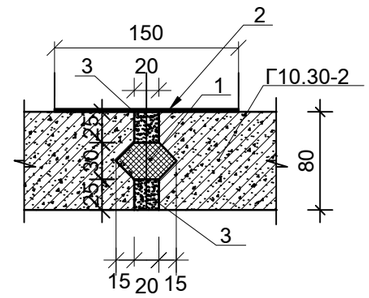

Կար N3

Մ1:5

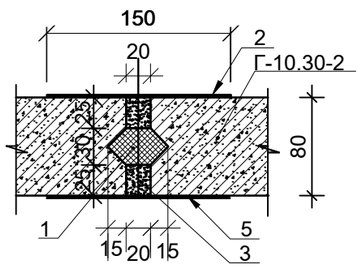

Կար N4

Մ1:20

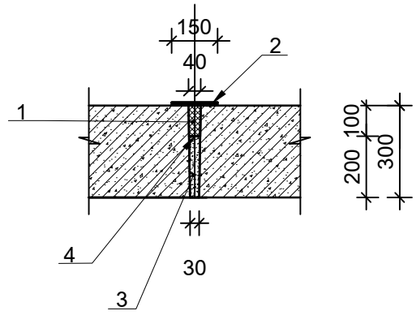

Կար N5

Մ1:10

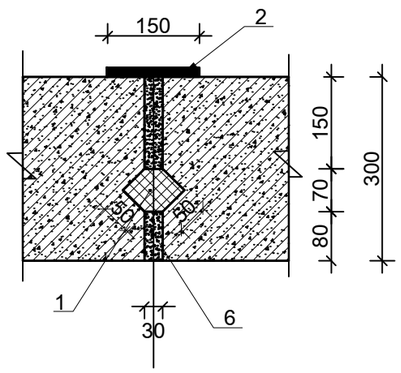

Նյութերի ծախսը 1մետր կարի համար

NN Դիրք	ԱՇԽԱՏԱՆՔՆԵՐԻ ԱՆՎԱՆՈՒՄՆԵՐԸ	Չափի միավոր	Կար N 1	2	3	4	5	Ծանո-թություն
			Քանակ					
1	Բիտում-պոլիմերային մածիկ	մ^3	0.0009	0.0011	0.0011	0.004	0.0025	
2	Թևիկներ δ=1÷2մմ μ իտում-պոլիմերային մածիկ	մ^2	0.15	0.15	0.15	0.15	0.15	
3	Ցեմենտային շաղախ	մ^3	0.0018	0.001	0.001	0.007	-	
4	Չկապակցող շերտ (տալկ -1ջրային մաս՛, օճառ -1ջր. մաս, ջուր - 2 ջր. մաս)	մ^2	0.03	-	-	0.04	-	
5	Մետաղական թիթեղ 150x 120, δ=6մմ	կգ	-	-	2.1	-	-	
6	Ծեփամածիկով հիդրոմեկուսացում ИИ-20 ,δ=2սմ	մ^2	-	-	-	-	0.021	

ՊԱՇՏՈՆ	ԱԶԳԱՆՈՒՆ	ՍՏՈՐԱԳՐ.	ԱՄՍԱԹ.	Ոռոգման համակարգերում ավելցուկային ջրերի անհարկի կորուստների կանխմանն ուղղված միջոցառումների ծրագիր			
				ՊԱՅՄԱՆԱԳԻՐ N ՋԿ - ԵՄԾՋԲ-22-1			
				Գեղարքունիքի մարզի Մանասի առու ջրանցքի գլխամասից վերև «Կոփոյ վար» տարածքում շուրջ 27.0 հազար խմ ծավալով ՕԿՋ- ի կառուցում			
Ծրագրի ղեկ.	Վ. Հովասափյան			Վաղաշենի մեծ առվի վերականգնում	ՓՈՒԼ	ԹԵՐԹ	ԹԵՐԹԵՐ
Գլխ. մասն.	Գ.Պետրոսյան				Մ.Փ.	29	
Նախագծեց	Գ. Խաչատրյան						
Ստուգեց	Ա.Մուշեղյան			Կարեր. հատակագծեր, կտրվածքներ	ՀԱՊԿԵՆՏՐՈՆ		

Ե.բ. հունի կաղապարային հատակագիծ
Մ 1:100

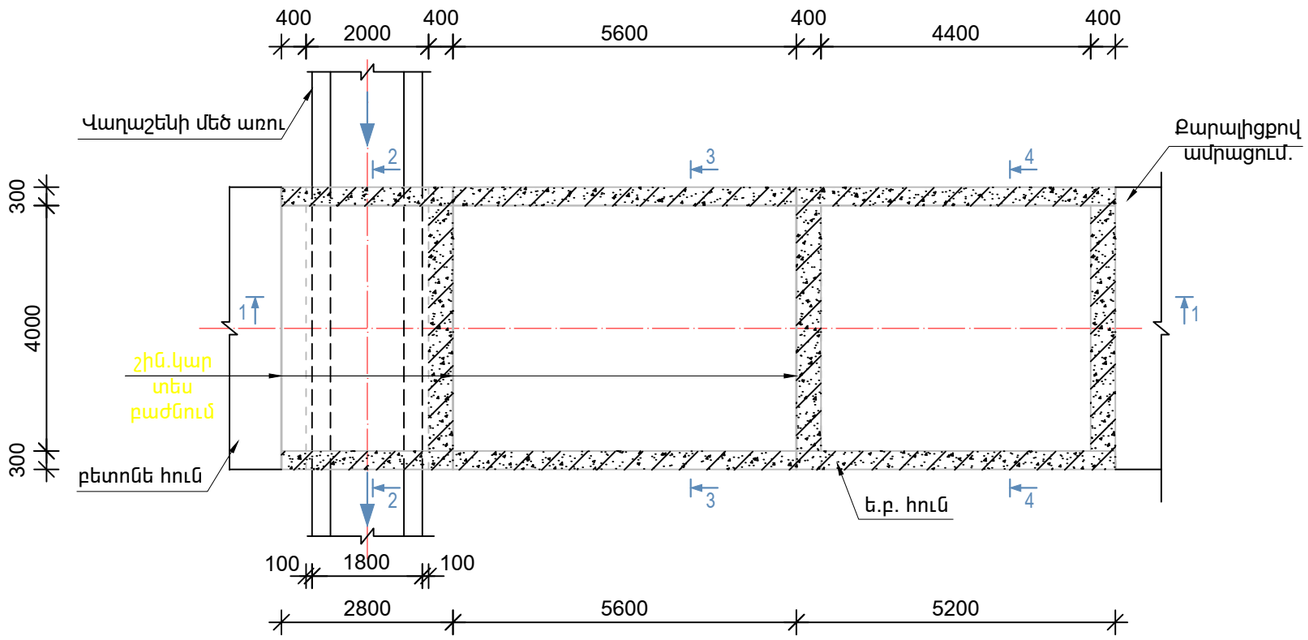

Կտրվածք 2-2
Մ 1:50

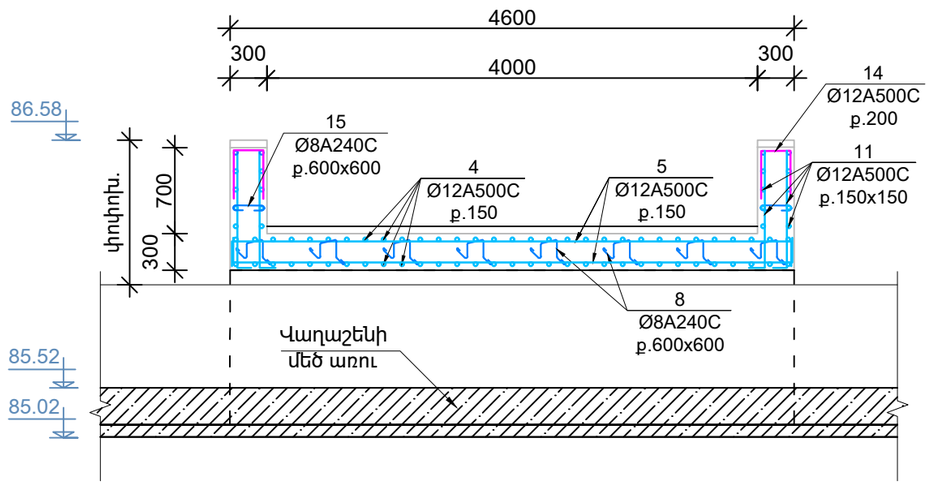

Կտրվածք 3-3
Մ 1:50

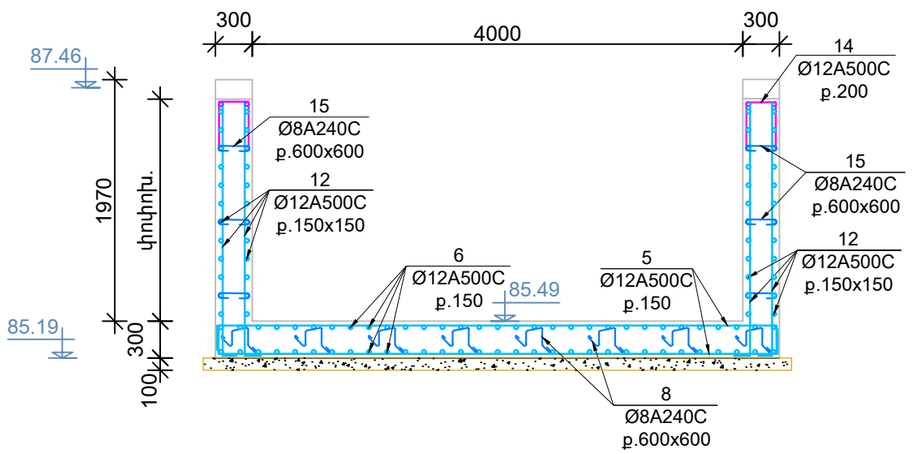

Կտրվածք 4-4
Մ 1:50

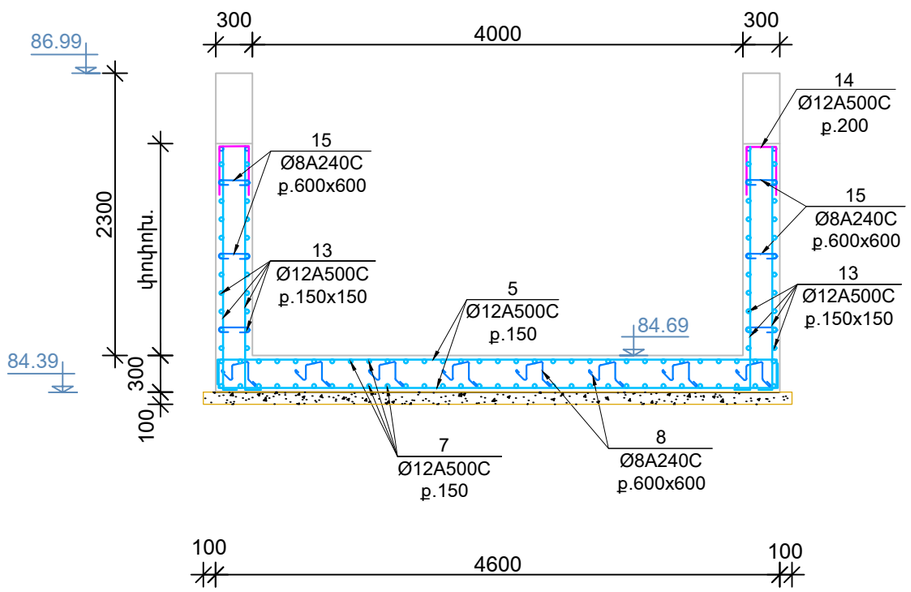

Ծանոթություն

1. Տվյալ գծագիրը նայել թերթ 2 ,16, 31, 32, 37 և 38 -ների հետ համատեղ:

ՊԱՇՏՈՆ	ԱԶԳԱՆՈՒՆ	ՍՏՈՐԱԳՐ.	ԱՄՍԱԹ.				
				Ոռոգման համակարգերում ավելցուկային ջրերի անհարկի կորուստների կանխմանն ուղղված միջոցառումների ծրագիր			
				ՊԱՅՄԱՆԱԳԻՐ N ՋԿ - ԵՄԾՋԲ-22-1			
ՆԳԵ	Վ. Հովասափյան			Գեղարքունիքի մարզի Մանասի առու ջրանցքի գլխամասից վերև «Կոփոյ վար» տարածքում շուրջ 27.0 հազար խմ ծավալով ՕԿՋ- ի կառուցում			
ԳԼԽ.ՄԱՍՆ.	Գ. Պետրոսյան						
ԿԱՏԱՐՈՂ	Գ. Խաչատրյան			Վաղաշենի մեծ առու. հեղեղատար N1	ՓՈՒԼ	ԹԵՐԹ	ԹԵՐԹԵՐ
ՍՏՈՒԳՈՂ	Ա. Մուշեղյան.				Մ.Փ.	30	
				Ամրանավորում. հատակագիծ, կտրվածքներ			

Կտրվածք 1-1
(ե.բ. սալի և հենապատերի ամրանավորում)
Մ 1:50

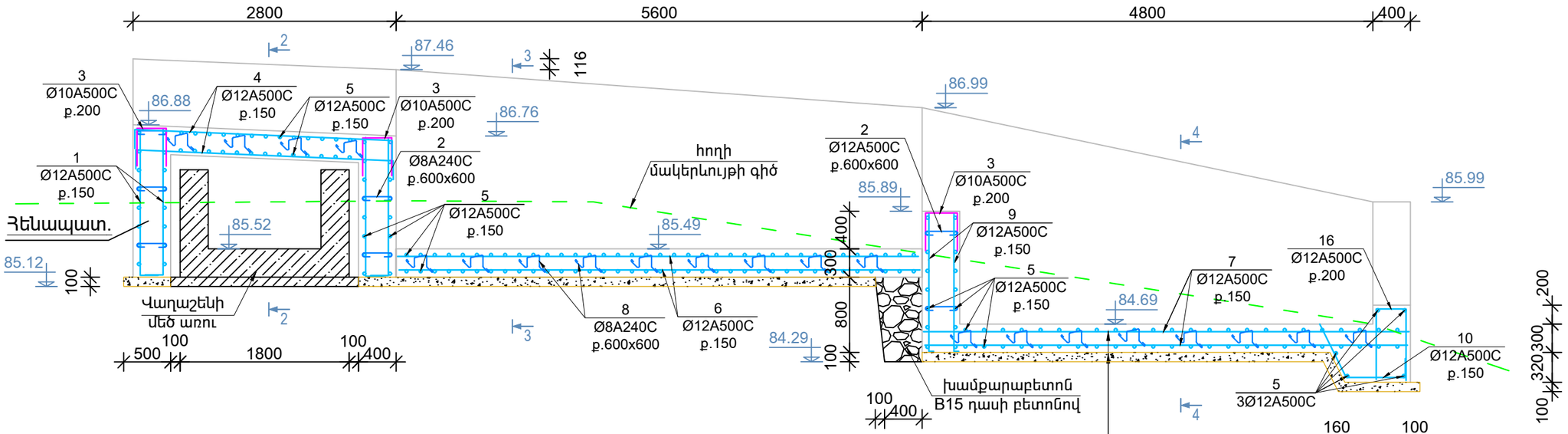

Ե.բ. պատի փռվածքի ամրանավորում
Մ 1:50

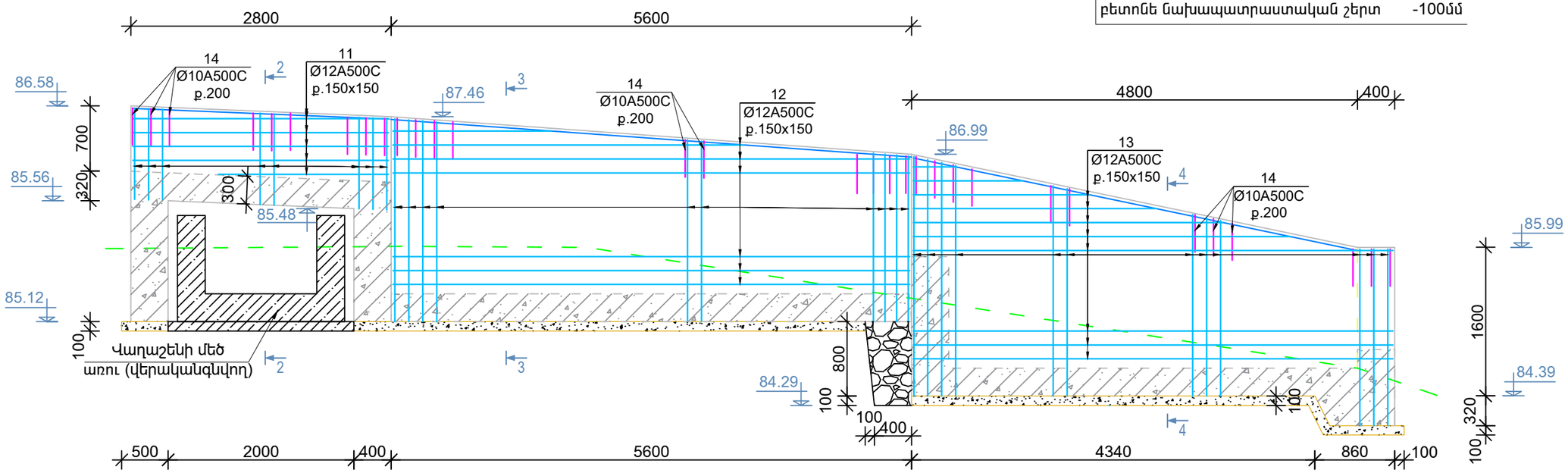

Ծանոթություն

1. Տվյալ գծագիրը նայել թերթ 2 ,16, 30, 32, 37 և 38 -ների հետ համատեղ:

ՊԱՇՏՈՆ	ԱԶԳԱՆՈՒՆ	ՍՏՈՐԱԳՐ.	ԱՄՍԱԹ.	Ոռոգման համակարգերում ավելցուկային ջրերի անհարկի կորուստների կանխմանն ուղղված միջոցառումների ծրագիր			
				ՊԱՅՄԱՆԱԳԻՐ N ՋԿ - ԵՄԾՋԲ-22-1			
ՆԳԵ	Վ. Հովասափյան			Գեղարքունիքի մարզի Մանասի առու ջրանցքի գլխամասից վերև «Կոփոյ վար» տարածքում շուրջ 27.0 հազար խմ ծավալով ՕԿՋ- ի կառուցում			
ԳԼԽ.ՄԱՍՆ.	Գ. Պետրոսյան						
ԿԱՏԱՐՈՂ	Գ. Խաչատրյան			Վաղաշենի մեծ առու. հեղեղատար N1	ՓՈՒԼ	ԹԵՐԹ	ԹԵՐԹԵՐ
ՍՏՈՒԳՈՂ	Ա. Մուշեղյան.				Մ.Փ.	31	
				Պատերի ամրանավորում. կտրվածքներ			

Դիրք	Անվանում	Նշանակում		Քանակ	1տարրի զանգված կգ	Ամբողջ զանգված կգ
		Հեղեղատար №1				
		Ե.բ. հենապատեր				
1		Ø12 A500C	$L_{միջ}$= 1650	128	1.46	187.41
2		Ø8 A240C	L= 560	54	0.22	11.93
3		Ø10 A500C	L= 1160	72	0.71	51.47
5		Ø12 A500C	L= 4950	53	4.39	232.80
9		Ø12 A500C	L= 1550	54	1.38	74.27
16		Ø12 A500C	L= 1920	54	1.70	92.00
		Բետոն B25 W6 F300 դասի				10.50 մ^3
	Նախաշերտ	Բետոն B7.5 դասի				0.50 մ^3
		Ե.բ. հատակի սալ				
4		Ø12 A500C	L= 3150	64	2.80	178.89
5		Ø12 A500C	L= 4950	153	4.39	672.05
6		Ø12 A500C	L= 5550	64	4.92	315.19
7		Ø12 A500C	L= 4750	64	4.21	269.76
8		Ø8 A240C	L= 1120	190	0.44	83.92
10		Ø12 A500C	L= 4750	64	4.21	269.76
		Բետոն B25 W6F300 դասի				17.30 մ^3
	Նախաշերտ	Բետոն B7.5 դասի				5.50 մ^3
	-//-	Խամքարաբետոն, բետոն B15 դասի				2.20 մ^3
		Ե.բ. պատեր				
11		Ø12 A500C	ΣL=150.0	-	0.887	133.10
12		Ø12 A500C	ΣL=600.00	-	0.887	532.40
13		Ø12 A500C	ΣL=580.00	-	0.887	514.70
14		Ø10 A500C	L= 1060	140	0.65	91.45
15		Ø8 A240C	L= 460	180	0.18	32.65
		Բետոն B25 W4 F100 դասի				12.40 մ^3

Ձողերի ամփոփագիր

Դիրք	Ուրվագիծ
1	L_{max}=1550, 100
2	360; 100, 100
3	360; 400, 400
4	2750; 200, 200
5	4550; 200, 200
8	200; 200, 260, 260, 200

Ձողերի ամփոփագիր

Դիրք	Ուրվագիծ
9	1450, 100
10	650, 200, 650
14	260; 400, 400
15	260; 100, 100
16	360; 780, 780

Ծանոթություն

1. Տվյալ գծագիրը նայել թերթ 2 ,16, 30 և 31,37 և 38 -ների հետ համատեղ:

ՊԱՇՏՈՆ	ԱԶԳԱՆՈՒՆ	ՍՏՈՐԱԳՐ.	ԱՄՍԱԹ.				
				Ոռոգման համակարգերում ավելցուկային ջրերի անհարկի կորուստների կանխմանն ուղղված միջոցառումների ծրագիր			
				ՊԱՅՄԱՆԱԳԻՐ N ՁԿ - ԵՄԾՁԲ-22-1			
ՆԳՁ	Վ. Հովասափյան			Գեղարքունիքի մարզի Մանասի առու ջրանցքի գլխամասից վերև «Կոփոյ վար» տարածքում շուրջ 27.0 հազար խմ ծավալով ՕԿՁ- ի կառուցում			
ԳԼԽ.ՄԱՍՆ.	Գ. Պետրոսյան						
ԿԱՏԱՐՈՂ	Գ. Խաչատրյան			Վաղաշենի մեծ առու. հեղեղատար N1	ՓՈՒԼ	ԹԵՐԹ	ԹԵՐԹԵՐ
ՍՏՈՒԳՈՂ	Ա. Մուշեղյան.				Մ.Փ.	32	
				Ամրանավորման տարրերի մասնագիր			

Ե.բ. հունի կաղապարային հատակագիծ
Մ 1:100

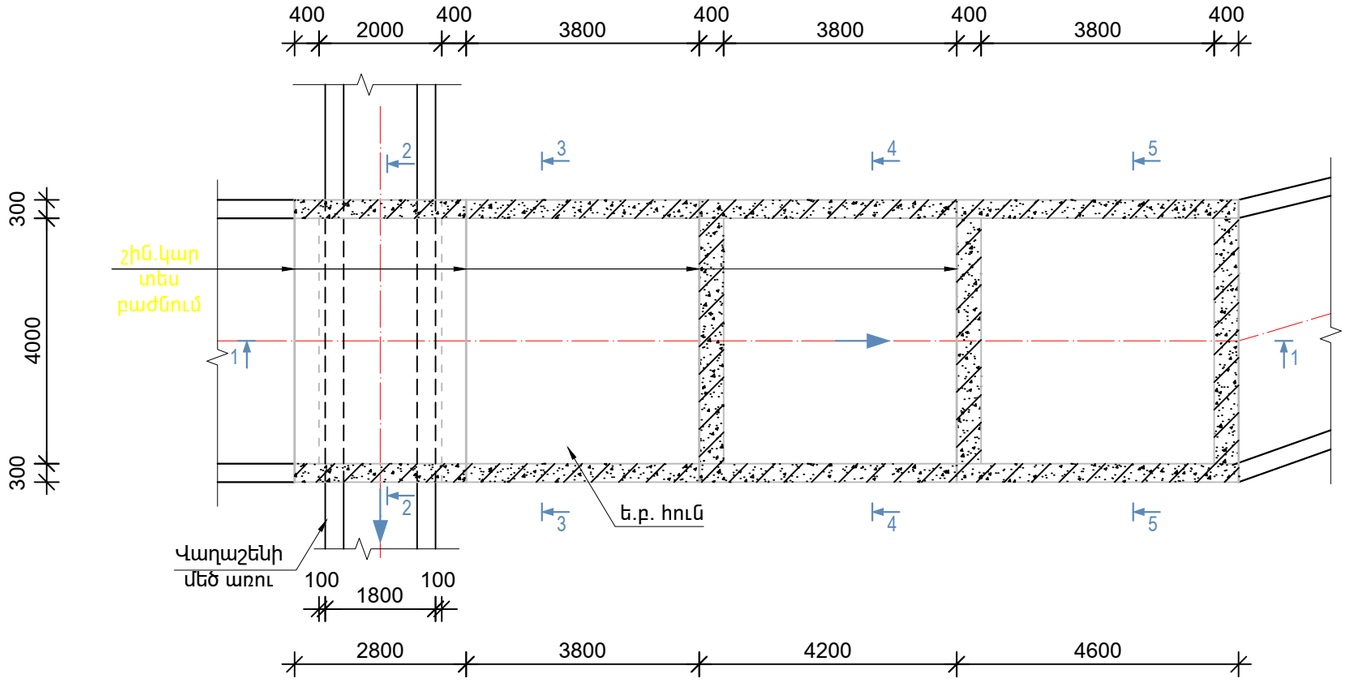

Կտրվածք 2-2
Մ 1:50

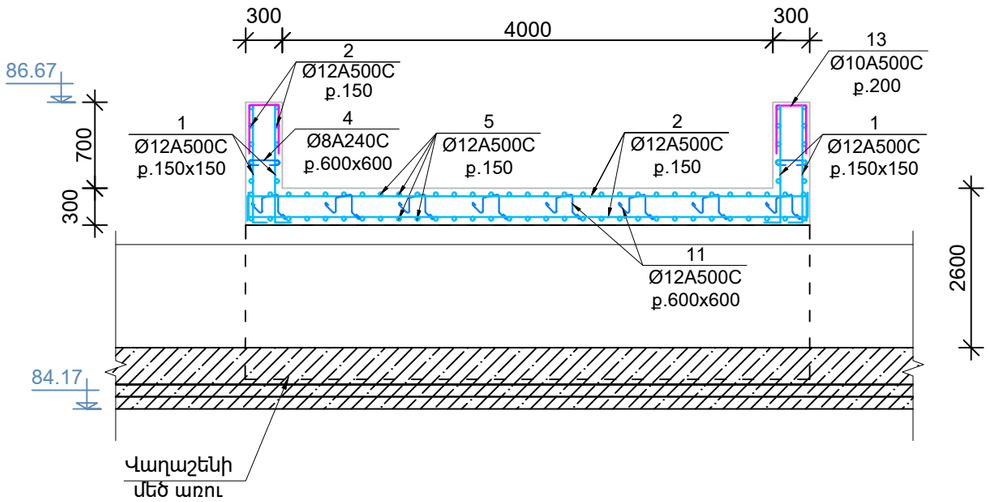

Կտրվածք 3-3
Մ 1:50

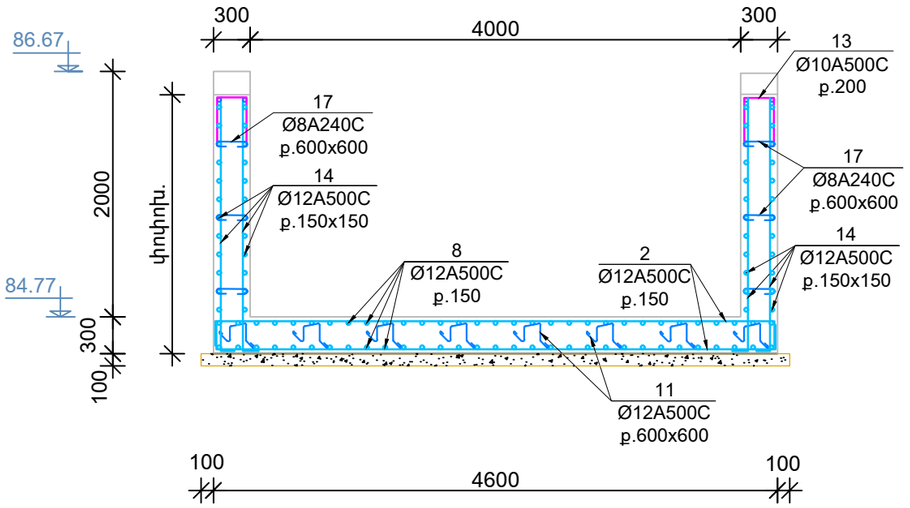

Ծանոթություն

1. Տվյալ գծագիրը նայել թերթ 2 ,18, 34, 35 և 36 -երի հետ համատեղ:

ՊԱՇՏՈՆ	ԱԶԳԱՆՈՒՆ	ՍՏՈՐԱԳՐ.	ԱՄՍԱԹ.	Ոռոգման համակարգերում ավելցուկային ջրերի անհարկի կորուստների կանխմանն ուղղված միջոցառումների ծրագիր			
				ՊԱՅՄԱՆԱԳԻՐ N ՁԿ - ԵՄԾԶԲ-22-1			
				Գեղարքունիքի մարզի Մանասի առու ջրանցքի գլխամասից վերև «Կոփոյ վար» տարածքում շուրջ 27.0 հազար խմ ծավալով ՕԿՁ- ի կառուցում			
Ծրագրի ղեկ.	Վ. Հովասափյան			Վաղաշենի մեծ առու.Հեղեղատար N2	ՓՈՒԼ	ԹԵՐԹ	ԹԵՐԹԵՐ
Գլխ. մասն.	Գ.Պետրոսյան				Մ.Փ.	33	
Նախագծեց	Գ. Խաչատրյան						
Ստուգեց	Ա.Մուշեղյան			Ամրանավորում. հատակագիծ, կտրվածքներ	ՀԱՊԵՏՊ		

Կտրվածք 1-1
(ե.բ. սալի և հենապատերի ամրանավորում)
Մ 1:50

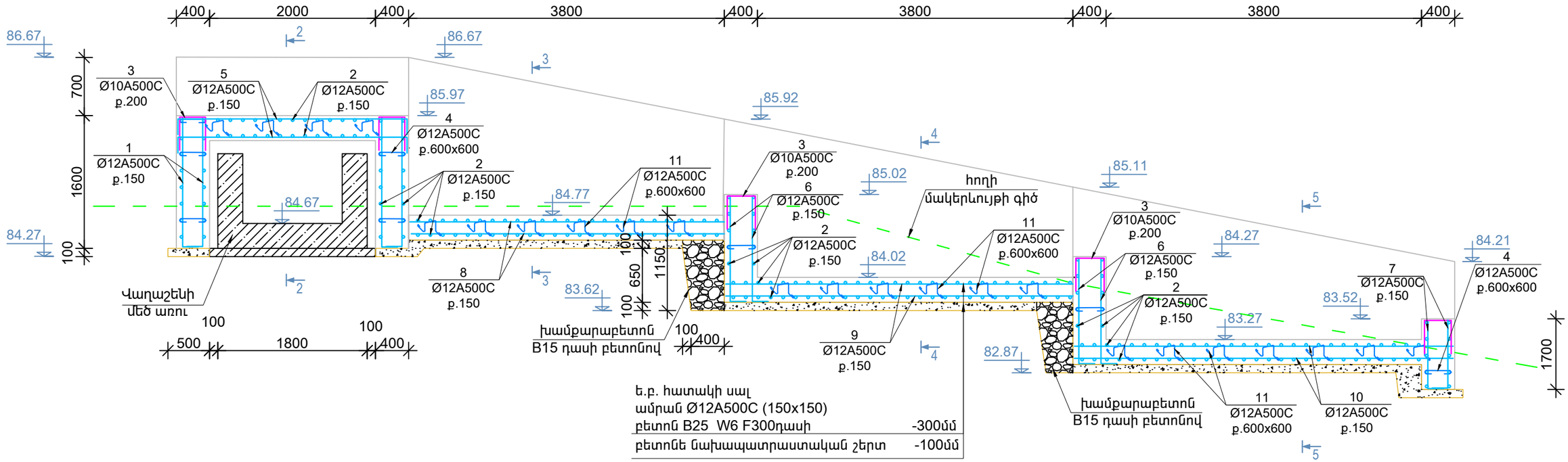

Կտրվածք 4-4
Մ 1:50

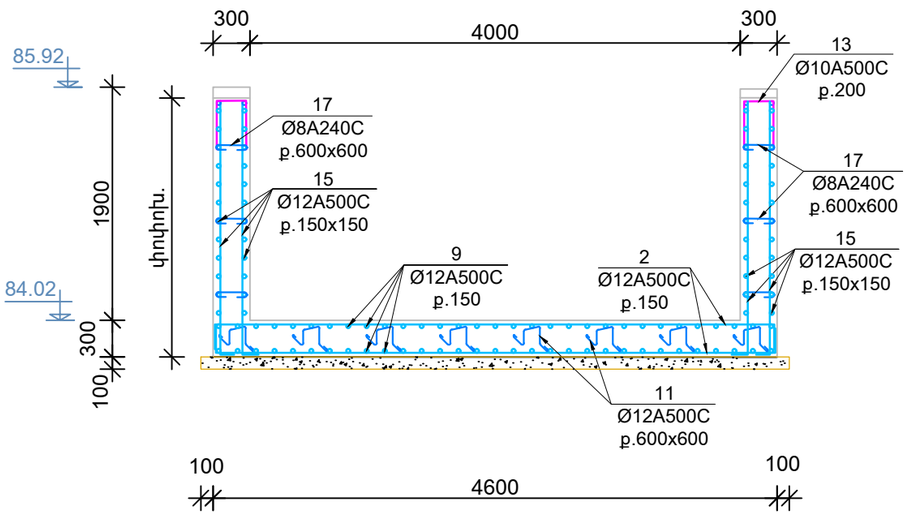

Ծանոթություն

1. Տվյալ գծագիրը նայել թերթ 2 ,18, 33, 35 և 36 -ների հետ համատեղ:

ՊԱՇՏՈՆ	ԱԶԳԱՆՈՒՆ	ՍՏՈՐԱԳՐ.	ԱՄՍԱԹ.	Ոռոգման համակարգերում ավելցուկային ջրերի անհարկի կորուստների կանխմանն ուղղված միջոցառումների ծրագիր			
				ՊԱՅՄԱՆԱԳԻՐ N ՋԿ - ԵՄԾՋԲ-22-1			
				Գեղարքունիքի մարզի Մանասի առու ջրանցքի գլխամասից վերև «Կոփոյ վար» տարածքում շուրջ 27.0 հազար խմ ծավալով ՕԿՋ- ի կառուցում			
Ծրագրի ղեկ.	Վ. Հովասափյան			Վաղաշենի մեծ առու.Հեղեղատար N2	ՓՈՒԼ	ԹԵՐԹ	ԹԵՐԹԵՐ
Գլխ. մասն.	Գ.Պետրոսյան				Մ.Փ.	34	
Նախագծեց	Գ. Խաչատրյան						
Ստուգեց	Ա.Մուշեղյան			Ամրանավորում. կտրվածքներ			

Ե.բ. պատի թռվածք (ամրանավորում)
Մ 1:50

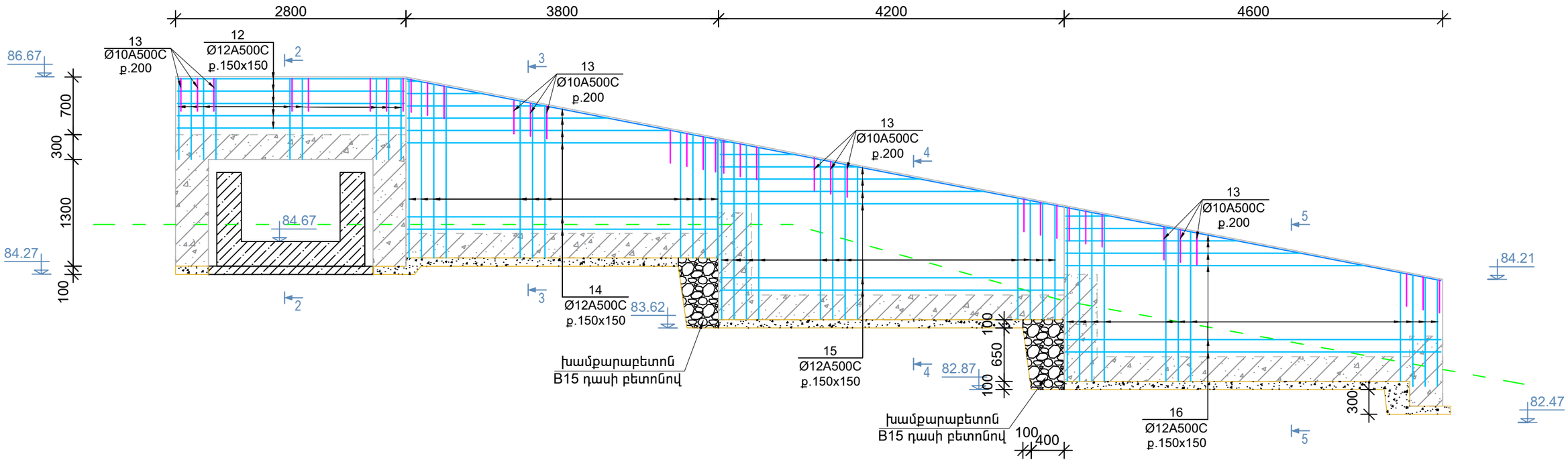

Կտրվածք 5-5
Մ 1:50

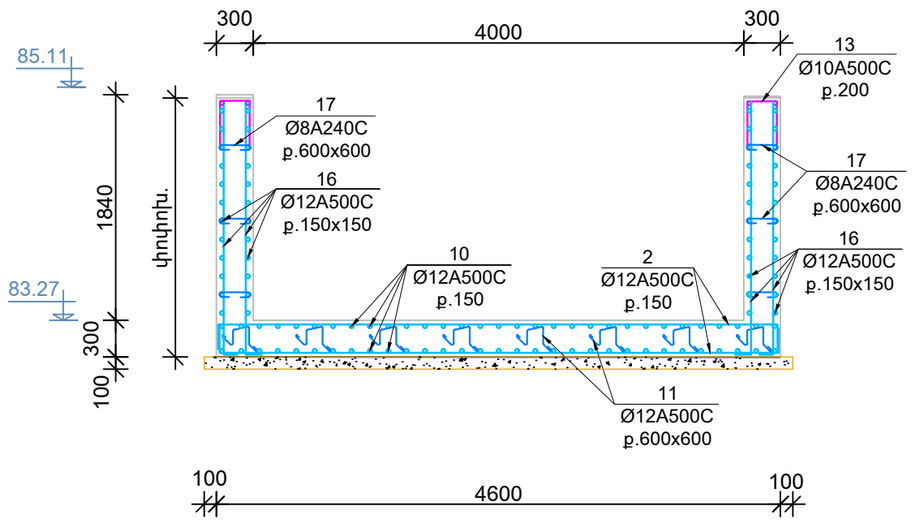

Ծանոթություն

1. Տվյալ գծագիրը նայել թերթ 2 ,18,33, 34 և 36 -ների հետ համատեղ:

ՊԱՇՏՈՆ	ԱԶԳԱՆՈՒՆ	ՍՏՈՐԱԳՐ.	ԱՄՍԱԹ.	Ոռոգման համակարգերում ավելցուկային ջրերի անհարկի կորուստների կանխմանն ուղղված միջոցառումների ծրագիր			
				ՊԱՅՄԱՆԱԳԻՐ N ՋԿ - ԵՄԾՋԲ-22-1			
				Գեղարքունիքի մարզի Մանասի առու ջրանցքի գլխամասից վերև «Կոփոյ վար» տարածքում շուրջ 27.0 հազար խմ ծավալով ՕԿՋ- ի կառուցում			
Ծրագրի ղեկ.	Վ. Հովասափյան			Վաղաշենի մեծ առու.Հեղեղատար N2	ՓՈՒԼ	ԹԵՐԹ	ԹԵՐԹԵՐ
Գլխ. մասն.	Գ.Պետրոսյան				Մ.Փ.	35	
Նախագծեց	Գ. Խաչատրյան						
Ստուգեց	Ա.Մուշեղյան			Ամրանավորում, կտրվածքներ			

Դիրք	Անվանում	Նշանակում		Քանակ	1տարրի զանգված կգ	Ամբողջ զանգված կգ
		Հեղեղատար №2				
		Ե.բ. հենապատեր				
1		Ø12 A500C	$L_{միջ}$= 1650	128	1.46	187.41
2		Ø12 A500C	L= 4950	62	4.39	272.33
3		Ø10 A500C	L= 1160	120	0.71	85.78
4		Ø8 A240C	L= 560	54	0.22	11.93
6		Ø12 A500C	L= 1350	128	1.20	153.34
7		Ø12 A500C	L= 900	64	0.80	51.11
		Բետոն B25 W6 F300 դասի				12.50 մ^3
	Նախաշերտ	Բետոն B7.5 դասի				0.50 մ^3
		Ե.բ. հատակի սալ				
2		Ø12 A500C	L= 4950	190	4.39	834.57
5		Ø12 A500C	L= 3150	64	2.80	178.89
8		Ø12 A500C	L= 3750	64	3.33	212.97
9		Ø12 A500C	L= 4150	64	3.68	235.68
10		Ø12 A500C	L= 4550	64	4.04	258.40
11		Ø8 A240C	L= 1120	184	0.44	81.27
		Բետոն B25 W6 F300 դասի				18.50 մ^3
	Նախաշերտ	Բետոն B7.5 դասի				6.00 մ^3
	-//-	Խամքարաբետոն, բետոն B15 դասի				3.80 մ^3
		Ե.բ. պատեր				
12		Ø12 A500C	ΣL=150.0	-	0.887	133.10
13		Ø12 A500C	ΣL=350.00	-	0.887	310.60
14		Ø12 A500C	ΣL=180.00	-	0.887	159.70
15		Ø10 A500C	L= 1060	140	0.65	91.45
16		Ø8 A240C	L= 460	260	0.18	47.17
		Բետոն B25 W6 F300 դասի				12.00 մ^3

Ձողերի ամփոփագիր

Դիրք	Ուրվագիծ
1	
2	
3	
4	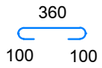
5	

Ձողերի ամփոփագիր

Դիրք	Ուրվագիծ
6	
7	
11	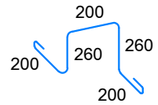
13	
17	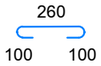

Ծանոթություն

1. Տվյալ գծագիրը նայել թերթ 2 ,18, 33, 34 և 35 -ների հետ համատեղ:

ՊԱՇՏՈՆ	ԱԶԳԱՆՈՒՆ	ՍՏՈՐԱԳՐ.	ԱՄՍԱԹ.	Ոռոգման համակարգերում ավելցուկային ջրերի անհարկի կորուստների կանխմանն ուղղված միջոցառումների ծրագիր			
				ՊԱՅՄԱՆԱԳԻՐ N ՁԿ - ԵՄԾՁԲ-22-1 Գեղարքունիքի մարզի Մանասի առու ջրանցքի գլխամասից վերև «Կոփոյ վար» տարածքում շուրջ 27.0 հազար խմ ծավալով ՕԿՁ- ի կառուցում			
Ծրագրի ղեկ.	Վ. Հովասափյան			Վաղաշենի մեծ առու.Հեղեղատար N2	ՓՈՒԼ	ԹԵՐԹ	ԹԵՐԹԵՐ
Գլխ. մասն.	Գ.Պետրոսյան				Մ.Փ.	36	
Նախագծեց	Գ. Խաչատրյան						
Ստուգեց	Ա.Մուշեղյան			Ամրանավորման տարրերի մասնագիր	ՀԱՊԿ		

Ե.բ. հունի հատման հանգույցի կաղապարային հատակագիծ
Մ 1:100

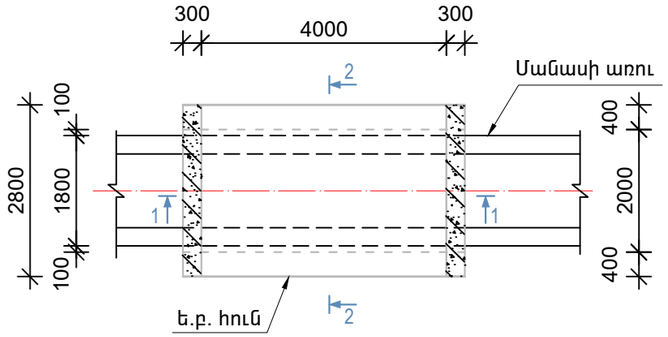

Հենապատի փռվածքի ամրանավորում
Մ 1:50

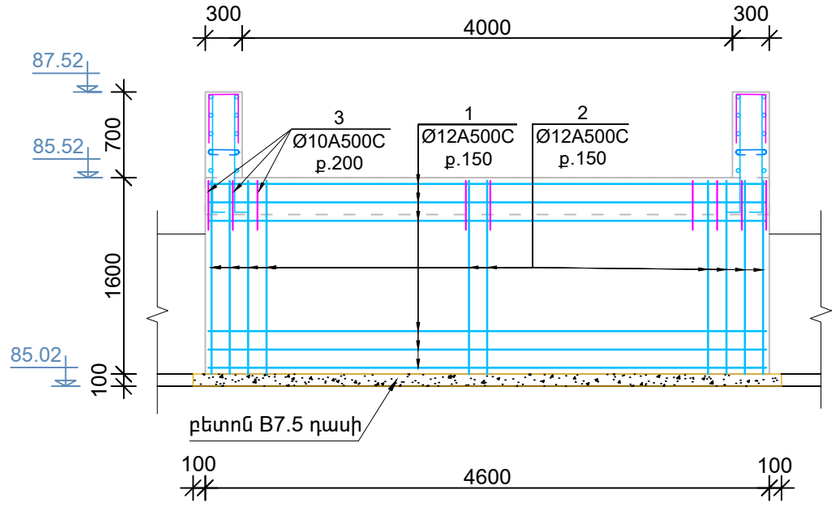

Կտրվածք 1-1
Մ 1:50

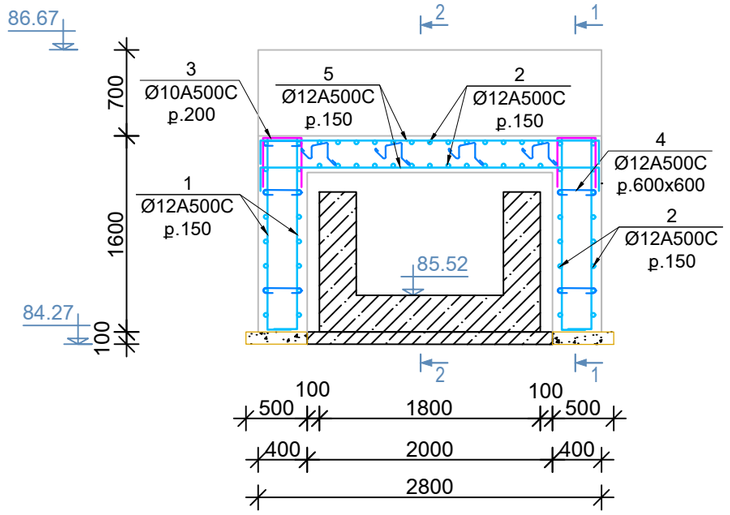

Ե.բ. պատի թռվածքի ամրանավորում
Մ 1:50

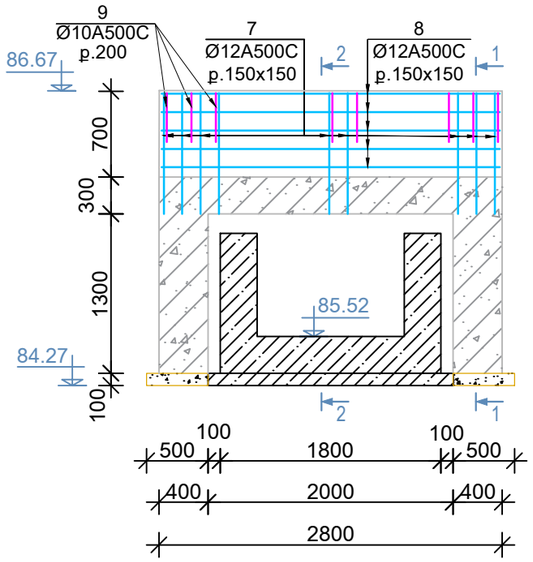

Կտրվածք 2-2
Մ 1:50

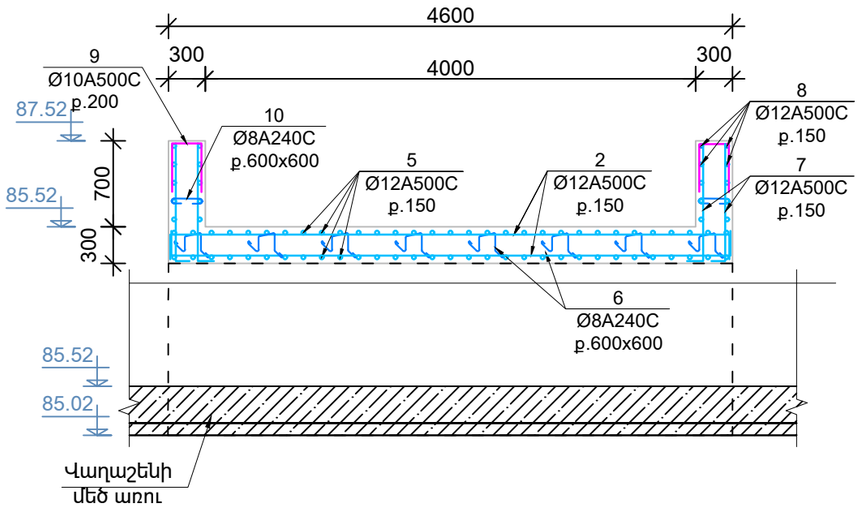

Ծանոթություն

1. Տվյալ գծագիրը նայել թերթ 2 ,16, 30, 31, 32 և 38 -ների հետ համատեղ:

ՊԱՇՏՈՆ	ԱԶԳԱՆՈՒՆ	ՍՏՈՐԱԳՐ.	ԱՄՍԱԹ.	Ոռոգման համակարգերում ավելցուկային ջրերի անհարկի կորուստների կանխմանն ուղղված միջոցառումների ծրագիր			
				ՊԱՅՄԱՆԱԳԻՐ N ՁԿ - ԵՄԾՁԲ-22-1 Գեղարքունիքի մարզի Մանասի առու ջրանցքի գլխամասից վերև «Կոփոյ վար» տարածքում շուրջ 27.0 հազար խմ ծավալով ՕԿՁ- ի կառուցում			
Ծրագրի ղեկ.	Վ. Հովասափյան			Վաղաշենի մեծ առվի և N1 հեղեղատարի հատման հանգույց	ՓՈՒԼ	ԹԵՐԹ	ԹԵՐԹԵՐ
Գլխ. մասն.	Գ.Պետրոսյան				Մ.Փ.	37	
Նախագծեց	Գ. Խաչատրյան						
Ստուգեց	Ա.Մուշեղյան			Ամրանավորում. հատակագիծ, կտրվածքներ			

Ձողերի ամփոփագիր

Դիրք	Ուրվագիծ
1	
2	
3	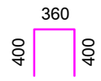
4	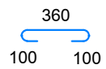
5	
6	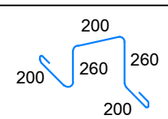
7	
8	
9	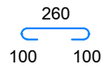

Դիրք	Անվանում	Նշանակում	Քանակ	1տարրի զանգված կգ	Ամբողջ զանգված կգ
		Հեղեղատար **№**1			
		Ե.բ. հենապատեր			
1		Ø12 A500C L= 1650	128	1.46	187.41
2		Ø12 A500C L= 4950	44	4.39	193.27
3		Ø10 A500C L= 1160	48	0.71	34.31
4		Ø8 A240C L= 560	26	0.22	5.74
		Բետոն B25 W6 F300 դասի			6.00 մ^3
	Նախաշերտ	Բետոն B7.5 դասի			0.50 մ^3
		Ե.բ. սալ			
2		Ø12 A500C L= 4950	28	4.39	122.99
5		Ø12 A500C L= 3150	62	2.80	173.30
6		Ø8 A240C L= 1120	32	0.44	14.13
		Բետոն B25 W6 F300 դասի			2.60 մ^3
		Ե.բ. պատեր			
7		Ø12 A500C L= 1050	76	0.93	70.81
8		Ø12 A500C L= 4950	44	4.39	193.27
9		Ø10 A500C L= 1060	30	0.65	19.60
10		Ø8 A240C L= 460	32	0.18	5.81
		Բետոն B25 W6 F300 դասի			1.20 մ^3

Ծանոթություն

1. Տվյալ գծագիրը նայել թերթ 2 ,16, 30, 31, 32 և 37 -ների հետ համատեղ:

ՊԱՇՏՈՆ	ԱԶԳԱՆՈՒՆ	ՍՏՈՐԱԳՐ.	ԱՄՍԱԹ.	Ոռոգման համակարգերում ավելցուկային ջրերի անհարկի կորուստների կանխմանն ուղղված միջոցառումների ծրագիր			
				ՊԱՅՄԱՆԱԳԻՐ N ԶԿ - ԵՄԾԶԲ-22-1 Գեղարքունիքի մարզի Մանասի առու ջրանցքի գլխամասից վերև «Կոփոյ վար» տարածքում շուրջ 27.0 հազար խմ ծավալով ՕԿԶ- ի կառուցում			
Ծրագրի ղեկ.	Վ. Հովասափյան			Վաղաշենի մեծ առվի և N1 հեղեղատարի հատման հանգույց	ՓՈՒԼ	ԹԵՐԹ	ԹԵՐԹԵՐ
Գլխ. մասն.	Գ.Պետրոսյան				Մ.Փ.	38	
Նախագծեց	Գ. Խաչատրյան						
Ստուգեց	Ա.Մուշեղյան			Ամրանավորման տարրերի մասնագիր	ՀԱՊԿ.ՀԵՐ		

Ե.բ. պարզարանի կաղապարային հատակագիծ
Մ 1:100



Կտրվածք 1-1
Մ 1:50

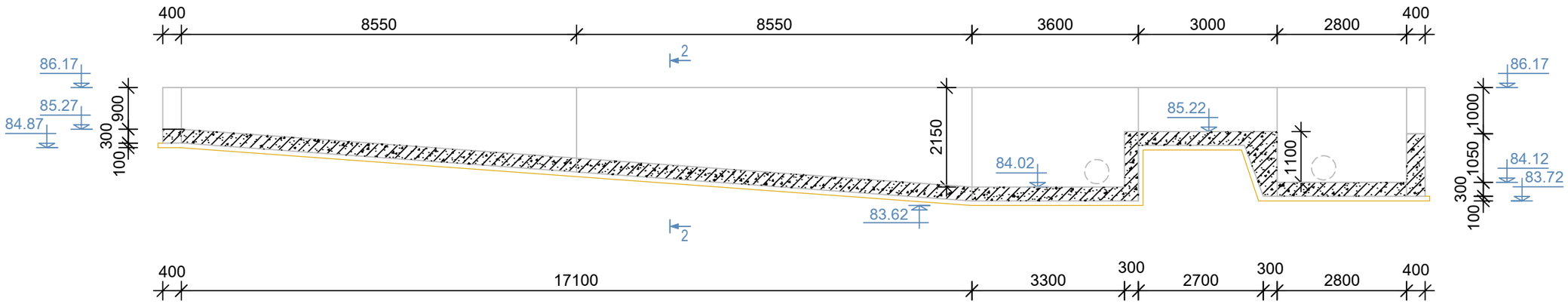

Կտրվածք 3-3
Մ 1:50

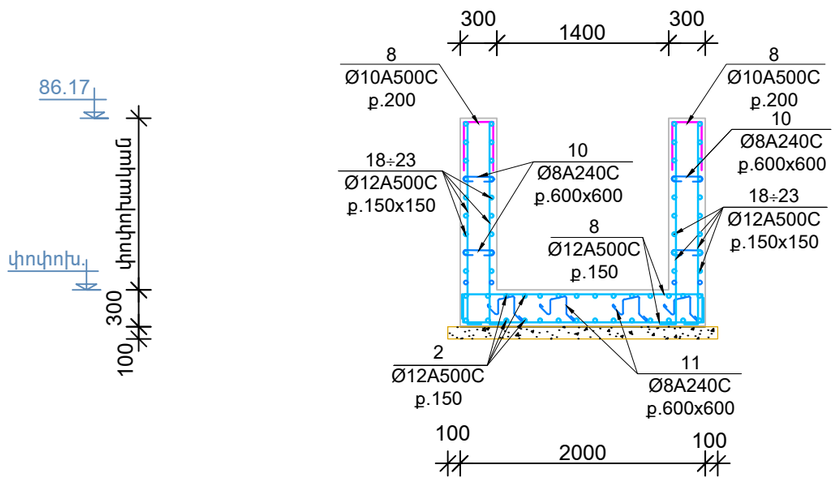

Ծանոթություն

1. Տվյալ գծագիրը նայել թերթ 2 ,20, 40 և 41 -ների հետ համատեղ:

ՊԱՇՏՈՆ	ԱԶԳԱՆՈՒՆ	ՍՏՈՐԱԳՐ.	ԱՄՍԱԹ.	Ոռոգման համակարգերում ավելցուկային ջրերի անհարկի կորուստների կանխմանն ուղղված միջոցառումների ծրագիր			
				ՊԱՅՄԱՆԱԳԻՐ N ՁԿ - ԵՄԾՁԲ-22-1			
ՆԳԾ	Վ. Հովասափյան			Գեղարքունիքի մարզի Մանասի առու ջրանցքի գլխամասից վերև «Կոփոյ վար» տարածքում շուրջ 27.0 հազար խմ ծավալով ՕԿՁ- ի կառուցում			
ԳԼԽ.ՄԱՍՆ.	Ա. Մուշեղյան						
ԿԱՏԱՐՈՂ	Գ. Խաչատրյան			Վաղաշենի մեծ առվի վերականգնում Պարզարան	ՓՈՒԼ	ԹԵՐԹ	ԹԵՐԹԵՐ
ՍՏՈՒԳՈՂ	Ա. Մուշեղյան				Մ.Փ.	39	
				Հատակագիծ, կտրվածքներ			

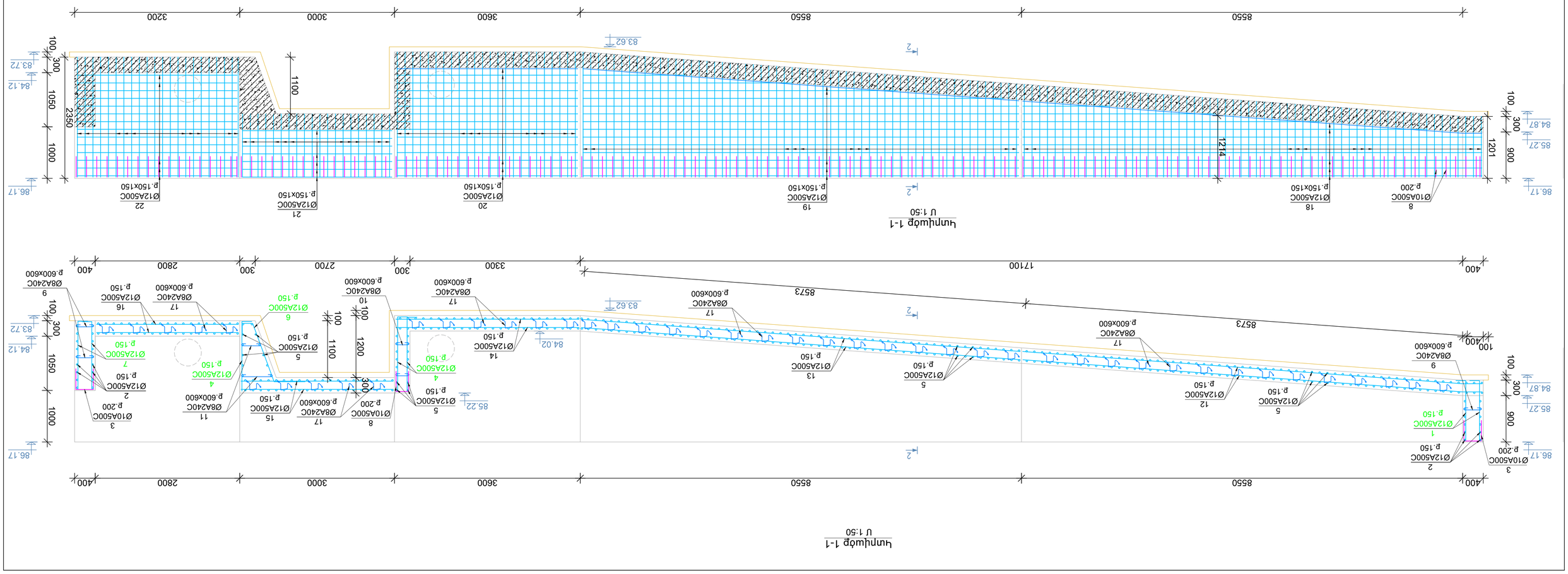

Ծանոթություն

1. Տվյալ գծագիրը նայել թերթ 2 ,20, 39 և 41 -երի հետ համատեղ:

ՊՈՀՏՆ	ՍՏՈՐԱԳՐ.	ՍՏՈՒԳՄ.	ԱՄՍԱԹ	Ողջակող հասանելիությամբ ամբարտակի վերնամասի հիդրոտեխնիկական կառուցվածքների մոնոլիտացման գծագրեր			
ԳԱՅ	Ա. Հակոբյան			ՊՈՒՍՈՒՆԱՎԱՐԱԿԱՆ N ՅԿ - ԲՈԾՅՐ-22-1			
ԳԼԽ.ՃՍՍՆ.	Ս. Մուշեղյան			գեներալ-գծագրերի մոգակի մասնավոր ցուցանիշերի գլխավորվող վերնագիր «Հոսքի վար» տարածքում շտկված ոչ ամբողջ ոչ ամբողջ 27.0 հագար խմ ծավալով ՕԿՀ- ի կառուցում			
ԿԱՏԱՐՈՂ	Գ. Հակոբյան				ՓՈՒԼ	ԹԵՐԹ	ԹԵՐԹԵՐ
ՍՏՈՒԳՈՂ	Ս. Մուշեղյան			Վերնամասի վերամշակում	Ս.Ք.	40	
				Ամրանավորում: հատակագիծ, կտրվածք	ԶԱՎԵԼՈՒ		

Դիրք	Անվանում	Նշանակում		Քանակ	1տարրի զանգված կգ	Ամբողջ զանգված կգ
		Ե.բ. հենապատեր				
1		Ø12 A500C	L= 1250	26	1.11	28.84
2		Ø12 A500C	L= 2150	30	1.91	57.23
3		Ø10 A500C	L= 1160	20	0.71	14.30
4		Ø12 A500C	L= 1550	33	1.38	45.39
5		Ø12 A500C	L= 2350	18	2.09	37.54
6		Ø12 A500C	L= 2100	11	1.86	20.50
7		Ø12 A500C	L= 1100	26	0.98	25.38
8		Ø10 A500C	L= 1060	8	0.65	5.23
9		Ø8 A240C	L= 560	10	0.22	2.21
10		Ø8 A240C	L= 460	7	0.18	1.27
11		Ø8 A240C	$L_{միջ}$= 760	7	0.30	2.10
		Բետոն B25 W6 F300				3.00 մ^3
		Ե.բ. սալ				
12		Ø12 A500C	L= 9000	28	7.99	223.62
5		Ø12 A500C	L= 2350	319	2.09	665.21
13		Ø12 A500C	L= 8550	28	7.59	212.43
14		Ø12 A500C	L= 3550	28	3.15	88.20
15		Ø12 A500C	L= 2950	28	2.62	73.30
16		Ø12 A500C	L= 2750	28	2.44	68.33
17		Ø8 A240C	L= 1120	135	0.44	59.63
		Բետոն B25 W6 F300				20.60 մ^3
	Նախաշերտ	Բետոն B7.5 դասի				6.00 մ^3
		Ե.բ. պատեր				
18		Ø12 A500C	ΣL=690.0	-	0.887	612.30
19		Ø12 A500C	ΣL=980.00	-	0.887	869.60
20		Ø12 A500C	ΣL=560.00	-	0.887	496.90
21		Ø12 A500C	ΣL=190.00	-	0.887	168.60
22		Ø12 A500C	ΣL=390.00	-	0.887	346.10
8		Ø10 A500C	L= 1060	280	0.65	182.90
10		Ø8 A240C	L= 460	400	0.18	72.57
		Բետոն B25 W6F300 դասի				25.70 մ^3

Ձողերի ամփոփագիր

Դիրք	Ուրվագիծ
1	1150; 100
2	1750; 200; 200
3	360; 400; 400
4	1450; 100
5	1950; 200; 200
6	600; 1200; 100; 200

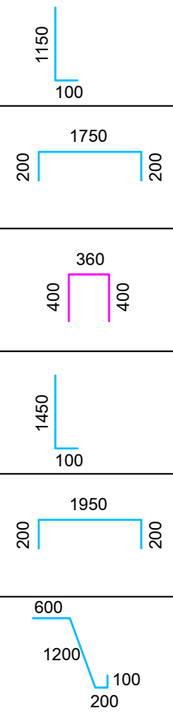

Ձողերի ամփոփագիր

Դիրք	Ուրվագիծ
7	1000; 100
8	260; 400; 400
9	360; 100; 100
10	260; 100; 100
11	$L_{միջ}$=560; 100; 100
17	200; 200; 260; 260; 200

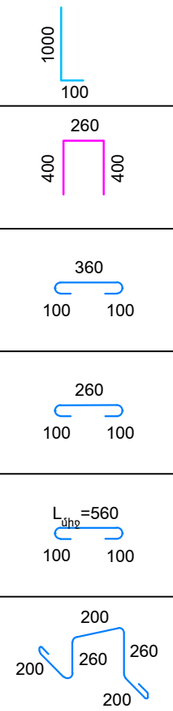

Ծանոթություն

1. Տվյալ գծագիրը նայել թերթ 2 ,20, 39 և 40 - ների հետ համատեղ:

ՊԱՇՏՈՆ	ԱԶԳԱՆՈՒՆ	ՍՏՈՐԱԳՐ.	ԱՄՍԱԹ.	Ոռոգման համակարգերում ավելցուկային ջրերի անհարկի կորուստների կանխմանն ուղղված միջոցառումների ծրագիր			
				ՊԱՅՄԱՆԱԳԻՐ N ՁԿ - ԵՄԾԶԲ-22-1			
				Գեղարքունիքի մարզի Մանասի առու ջրանցքի գլխամասից վերև «Կոփոյ վար» տարածքում շուրջ 27.0 հազար խմ ծավալով ՕԿՁ- ի կառուցում			
Ծրագրի ղեկ.	Վ. Հովասափյան			Վաղաշենի մեծ առվի վերականգնում Պարզարան	ՓՈՒԼ	ԹԵՐԹ	ԹԵՐԹԵՐ
Գլխ. մասն.	Գ.Պետրոսյան				Մ.Փ.	41	
Նախագծեց	Գ. Խաչատրյան						
Ստուգեց	Ա.Մուշեղյան			Ամրանավորման տարրերի մասնագիր	ՀԱՊԿ		

ՀԱՏԻԿԱՉԱՓԱԿԱՆ ԿԱԶՄԻ ԿՈՐԵՐԸ

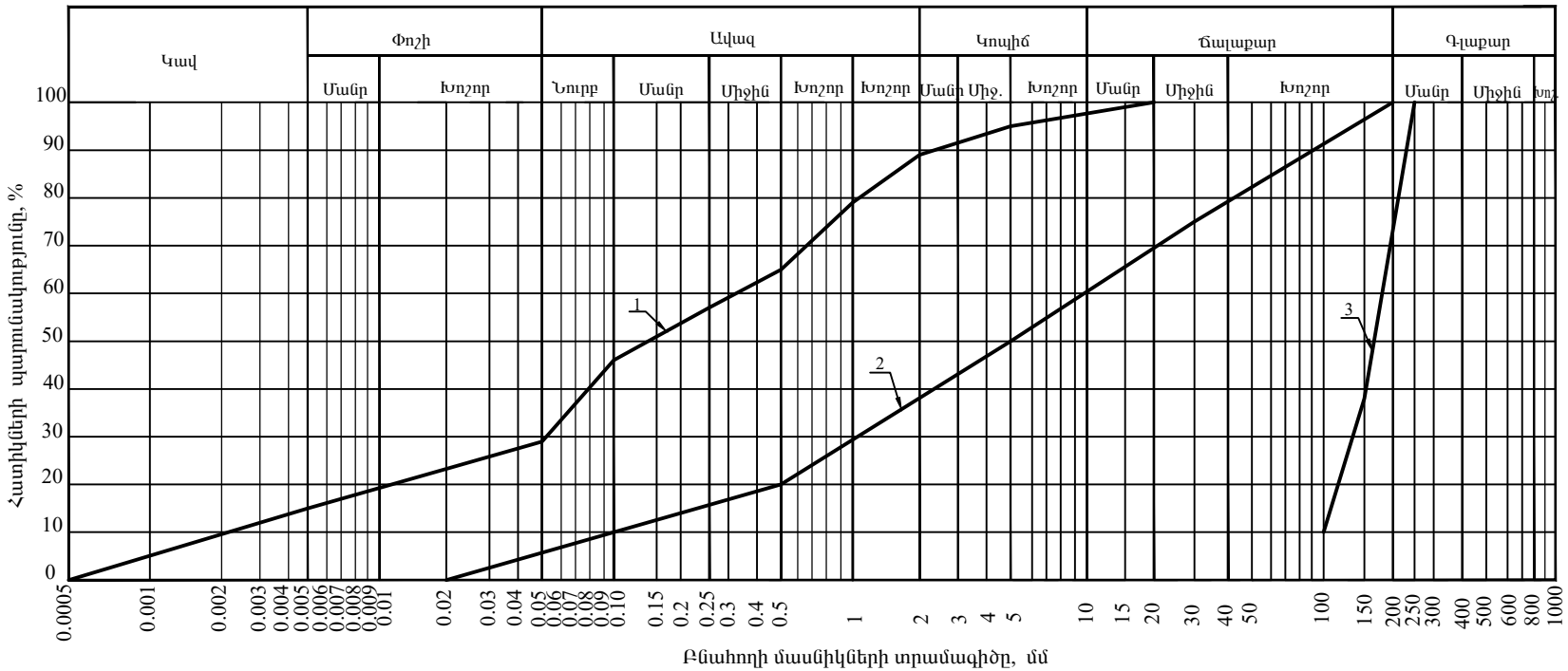

ԾԱՆՈԹՈՒԹՅՈՒՆ

Պատվարի լիցքի գործընթացում բերված համապատասխան կորերի հատիկաչափական ցուցանիշները ապահովելու համար անհրաժեշտ է վարել գեոտեխնիկոդություն:

Հատիկաչափական կազմի կորերի տիպերը

1 - բենտոնիտային գդալի տակի և վերայի բնահողի հատիկաչափական կորը

2 - պատվարի մարմնի բնահողի խառնուրդի հատիկաչափական կորը

3 – պատվարի շեկերի և հատակի պաշտպանիչ քարի հատիկաչափական կորը

						Ոռոգման համակարգերում ավելցուկային ջրերի անհարկի կորուստների կանխմանն ուղղված միջոցառումների ծրագիր			
						Պայմանագիր N ՋԿ - ԵՄԾՋԲ -22-1 Գեղարքունիքի մարզի Մանասի առու ջրանցքի գլխամասից վերև «Կոփոյ վար» տարածքում 27 հազար խ/մ ծավալով ՕԿՋ-ի կառուցում			
Փոփ.	Քանակ	Թերթ	Փաստ N	Ստորագր.	Ամսաթիվ				
Ն.Գ.Ճ.		Հովսեփյան Վ.				ՕԿՋ-ի պատվար	Փուլ	Թերթ	Թերթեր
Գլխ. մասնագետ		Պետրոսյան Գ.					Մ.Փ.	42	
Նախագծող		Մուշեղյան Ա.							
Ստուգեց		Ենգիբարյան Ե.				Բնահողերի հատիկաչափական կազմի կորերը	ՀԳԼՃԵՆ		

ՀԻՄՆԱԿԱՆ ԷՄ ԼՐԱԿԱԶՄԻ ԱՇԽԱՏԱՆՔԱՅԻՆ ԳԾԱԳՐԵՐԻ ԱՄՓՈՓԱԳԻՐ
Summary of the detail drawings of the mail ES set

ԹԵՐԹ/ Sheet	ԱՆՎԱՆՈՒՄ Title	ԾԱՆՈԹՈՒԹՅՈՒՆ/ Notes
1	էլեկտրամատակարարում 0.4կՎ: Ընդհանուր բացատրագիր:	ԷՄ
2	էլեկտրամատակարարում 0.4կՎ:Փականների էլեկտրամատակարարում 0.4կՎ:	ԷՄ
3	Արտաքին լուսավորություն:Լուսավորության ավտոնոմ համակարգ:	ԷՄ
4	Արտաքին լուսավորություն:Ճենապյան տեղադրման հանգույց:	ԷՄ
5	էլեկտրամատակարարում 0.4կՎ:Արտաքին լուսավորություն: Սարքավորումների անվանացանկ:	ԱԼ
6	էլեկտրամատակարարում 0.4կՎ:Շանթարգել Մ1:25: Ծավալներ:	ԷՄ
7	Արևային կայան:Ընդհանուր տվյալներ: Ծավալներ:	ԱԷ
8	Արևային կայան:էլեկտրական հոսանքի ստացման սկզբունքային սխեմա ՄԲՖՎՄԽ-1-1 համակարգից	ԱԷ
9	Արևային կայան:էլեկտրաուժային սարքավորումներ:Ցանցի հաշվարկային - մոնտաժային սխեմա (ուժային արկղ ՈԻվ):	ԱԷ
10	Արևային կայան:էլեկտրական սնուցման սխեմա:	ԱԷ
11	Արևային կայան:Մետաղական հենարան արևային պանելների համար: Կտրվածքներ:	ԱԷ (ԿԵ)
12	Արևային կայան:Մետաղական հենարան արևային պանելների համար Մետաղական տարրերի մասնագիր: Աշխատանքների ծավալներ:	ԱԷ (ԿԵ)
13	Արևային կայան:Մետաղական հենարան արևային պանելների համար Մետաղական տարրերի մասնագիր: Աշխատանքների ծավալներ:	ԱԷ (ԿԵ)
14	Արևային վահանակների սարքավորումների պահարան: Հավաքված կարկասը :	ՏԽ
15	Արևային վահանակների սարքավորումների պահարան: Կարկասի դետալները:	ՏԽ
16	Արևային վահանակների սարքավորումների պահարան: Պահարանի դուռը հավաքված:	ՏԽ
17	Արևային վահանակների սարքավորումների պահարան: Պահարանը հավաքված:	ՏԽ
18	Արևային վահանակների սարքավորումների պահարան: Արևային վահանակների սարքավորումների տեղադրվածությունը պահարանում:	ՏԽ

ՎԿԱՅԱԿՈՉՎԱԾ ԵՎ ԿՑՎԱԾ ՓԱՍՏԱԹՂԹԵՐ/Certified and attached documents

ՆՇԱՆԱԿՈՒՄ/ Designation	ԱՆՎԱՆՈՒՄ/ Title	ԾԱՆՈԹՈՒԹՅՈՒՆ/ Notes
Տ.Ն./TN 4-407-251	ՎԿԱՅԱԿՈՉՎԱԾ ՓԱՍՏԱԹՂԹԵՐ/Certified documents ՄԻՆՉԵՎ 35կՎ ԼԱՐՄԱՆ ՄԱԼՈՒԽՆԵՐԻ ԱՆՑԿԱՑՈՒՄ Laying up to 35kV voltage cables	
Տ.Ն./TN 3.407.1-136	0.38կՎ ԼԱՐՄԱՆ ԵՐԿԱԹԲԵՏՈՆԵ ՀԵՆԱՐԱՆՆԵՐ / 0.38kV voltage reinforced concrete supports	
ՊՈՒԷ - 2009	ԷԼԵԿՏՐԱԿԱՅԱՆՔՆԵՐԻ ՍԱՐՔԱՎՈՐՈՒՄՆԵՐԻ ԿԱՆՈՆՆԵՐԸ / Rules of the equipment of electric facilities	

ԲԱՑԱՏՐԱԳԻՐ

1. էլեկտրամատակարարման և արտաքին լուսավորության ավտոնոմ համակարգի նախագիծը մշակված է համաձայն նախագծման առաջադրանքի և գլխավոր հատակագծի:

2. Նախագիծը մշակված է համաձայն ՊՈՒԷ - 2009 «Գյուղական էլեկտրական ցանցերի և էլեկտրակայանների նախագծման տեխնոլոգիական նորմաների» և ուրիշ գործող նորմատիվ ու դեկավարող ձեռնարկների:

3. ՕԿՋ-Ի ջրընդունիչ հանգույցում և ջրհեռ խողովակների վրա տեղադրվող էլեկտրաշարժաբերով փականների դեկավարման վահանակների, ազդանշանային սարքերի էլեկտրասնուցումը իրականացվում է արևային փոքր կայանից՝ ուժային վահանակից, ստորգետնյա մալուխային հաղորդագծերով՝ տեխնիկական պոլիէթիլենե խողովակներով, խրամուղու մեջ:

4. Արևային կայանը ունի 10 արևային վահանակ, որը տեղադրվում է ՕԿՋ-ի տարածքում տեղադրվող մետաղական հենարանների վրա, հորիզոնի նկատմամբ α=57°33՝ անկյան տակ ուղղված դեպի հարավ:4 հատ էներգիայի կուտակիչ 75Ա/ժամ, էներգիայի լիցքավորող և կարգավորող սարք 40Ա, 10կՎտ հզորությամբ (փոփոխական 380Վ) ինվերտոր՝ փոխակերպիչ, եռաբևեռ եռաֆազ ինքնավար անջատիչներ, ծրագրավորվող հսկիչ սարք, փոփոխական հոսանքի համակցման տուփ, ուժային վահանակ տեղադրվում են՝ սարքավորումների մետաղական արկղում: Արևային վահանակների էլեմենտների միացումը կատարվում է զուգահեռ և հաջորդական, որպեսզի ելքում ապահովվի՝ հաստատուն 220-230Վ:Արևային վահանակները կլանում են արևի էներգիան ցերեկային ժամերին և միևնույն ժամանակ այն վերածում են էլեկտրական էներգիայի, որը հարմար է օգտագործման համար:էլեկտրական կուտակիչների էներգիան ծախսվում է տեղադրվող փականների դեկավարման վահանակների , ազդանշանային սարքերի էլեկտրասնուցման վրա:Եթե արևային մարտկոցները խափանվեն (օրինակ, ամպամած օր) մարտկոցները որոշ ժամանակով կտրամադրեն պահեստային էներգիա:Երբ մարտկոցները սպառվեն, դիզել գեներատորը փականներին էլեկտրաէներգիա կմատակարարի ցանկացած ժամանակահատվածում:Սարքավորումների մետաղական արկղը, բոլոր սարք սարքավորումները հողանցվում են՝ հողանցման կոնտուր 40*4մմ և 25*4մմ հաստության շերտապողպատով, համաձայն գործող նորմերի:

5. Արտաքին լուսավորություն:ՕԿՋ-ի տարածքը լուսավորելու համար նախատեսված է լուսավորության ավտոնոմ համակարգ:Համակարգը իր մեջ ներառում է արևային մոդուլ, հենարանային կոնստրուկցիա, հերմետիկ արկղ անցումների համար (для коммутации) , լիցքավորման կարգավորիչ՝ ԱՅԿՈՒ-ով՝ (MPPT) լուսատուի միացման ժամանակաչափով, էլեկտրական էներգիայի կուտակիչ 12Վ, 50Ա/ժամ, փողոցային լուսավորության LED լամպ, որը պայծառությամբ չի զիջում սովորական սարքերին, բայց մի քանի անգամ ավելի քիչ էլեկտրական էներգիա է սպառում:Երբ սկսում է մթնել, ֆոտոէլեմենտը ակտիվանում է և սկսում է ցրված փայլ տալ:Լուսադեմին ֆոտոբջիջը բացում է շղթան և անջատում լամպը:

6. Արտաքին լուսավորության մետաղական հենայսուները, բոլոր սարք սարքավորումները հողանցվում են՝ հողանցման կոնտուր 50*4մմ շերտապողպատով, անկյունային պողպատով 50x50x5մմ, L=2.5մ, ինչպես նաև կլոր պողպատով Φ10մմ, համաձայն գործող նորմերի:

7. Заземление металлических опор -это соединение заземляемых устройств с корпусом столба, а его основания -с заземлителем.В конструкции заземляющего устройства присутствуют заземляющая магистраль и заземлитель, которые соединяют с помощью сварки.

8. էլեկտրասնուցման մալուխը անցկացվում է խրամուղու մեջ, գետնի մակերեսից 0.8մ խորությամբ, շենքերի և կառույցների հիմքերից ոչ պակաս 0.6մ հեռավորությամբ, ՊՈՒԷ - 2009. ԳԼՈՒԽ 2.3.84:
9. Ջուգահեռ տեղադրման ժամանակ հեռավորությունը մալուխային գծերից մինչև խողովակաշարերը (ջրամատակարարման, կոյուղու, գազի) պետք է լինի ոչ պակաս 1.0մ, ՊՈՒԷ - 2009.ԳԼՈՒԽ 2.3.88, 2.3.89:
10. Մալուխային, ջրամատակարարման, կոյուղու գծերի հատման ժամանակ, մալուխային գիծը անցկացվում է պահպանելով0.25մ հեռավորությունը մալուխային և այդ գծերի միջև, ՊՈՒԷ - 2009.ԳԼՈՒԽ 2.3.95, 2.3.96:
11. Մալուխների փռումը կանաչ գոտում իրականացնել համաձայն ՊՈՒԷ - 2009. ԳԼՈՒԽ 2.3.87 (պահպանել մինչև 1.0մ հեռավորություն ծառերի բները և 0.7մ թփուտները):
12. Սպասարկող անձնակազմի անվտանգության համար ցանցի հողակցումը կատարել համապատասխան ՊՈՒԷ -- 2009:

ՏԵՍԱՀՍԿՈՂՈՒԹՅՈՒՆ

Մանաս գյուղի ջրամբարի շահագործման անվտանգությունն ապահովվում են տեղադրված 5 հատ տեսախցիկները: Դրանք տեղադրվում են լուսավորության համար նախատեսված սյուներին՝ 5.0մ բարձրությամբ: Չորս տեսախցիկներն ամրացվում են N 2, N 5, N 9, N12 լուսատուներով սյուների վրա և ընկարահանում են ջրամբարի ամբողջ տարածքը:
Հինգերորդ տեսախցիկը տեղադրվում է N 15 լուսատույով սյան վրա /արևային վահանակի և պահարանի մոտ / և կարող է ընկարահանել մոտակայքում գտնվող ավտոմեքենաների համարներն ու մարդկանց դեմքերը, ինչպես նաև մուտքային դարպասը:Բոլոր տեսախցիկները միացվում են FTP մալուխով՝ արևային վահանակի մոտ տեղադրված արկղի մեջ գտնվող Hikvision ֆիրմայի տեսագրանցող սարքին: Այս սարքին միացվում է HDD կոշտ սկավառակով հիշողության սարքը, որը և կարող է տեսագրել չորս տեսախցիկները 30 օր շարունակ:Տեսագրանցող սարքի և տեսախցիկների անխափան սնուցումն ապահովելու համար արկղում տեղադրվում է նաև UPS-1500Վտ սնուցման սարքը:Բոլոր տեսախցիկներն ունեն ցերեկվա և գիշերվա ավտոմատ միացման ռեժիմներ:

				Ռոռգման համակարգերում ավելցուկային ջրերի անհարկի կորուստների կանխմանն ուղղված միջոցառումների ծրագիր			
				Պայմանագիր N ՋԿ - ԵՄԾՋԲ -22-1 Գեղարքունիքի մարզի Մանասի առու ջրանցքի գլխամասից վերև «Կոփոյ վար» տարածքում շուրջ 27 հազար խ/մ ծավալով ՕԿՋ-ի կառուցում			
Ն Գ Ճ	Հովասափյան						
Գլխ.մասն.	Պետրոսյան						
Նախագծեց	Աղաջանյան			Արևային կայան: էլեկտրամատակարարում 0.4կՎ: Լուսավորության ավտոնոմ համակարգ:	Փուլ	թերթ	թերթեր
					ԱՆ	1	18
				Ընդհանուր բացատրագիր:	ՀԱՅԵՐԵՆ		

ԳԵՂԱՐՔՈՒՆԻՔԻ ՄԱՐԶԻ ՄԱՆԱՍԻ ԱՌՎԻ ԳԼԽԱՄԱՍԻՑ ՎԵՐԵՎ ՕԿՋ-Ի ՏԵՂԱԴՐՄԱՆ ՀԱՏԱԿԱԳԻԾԸ: Մ 1 : 1000

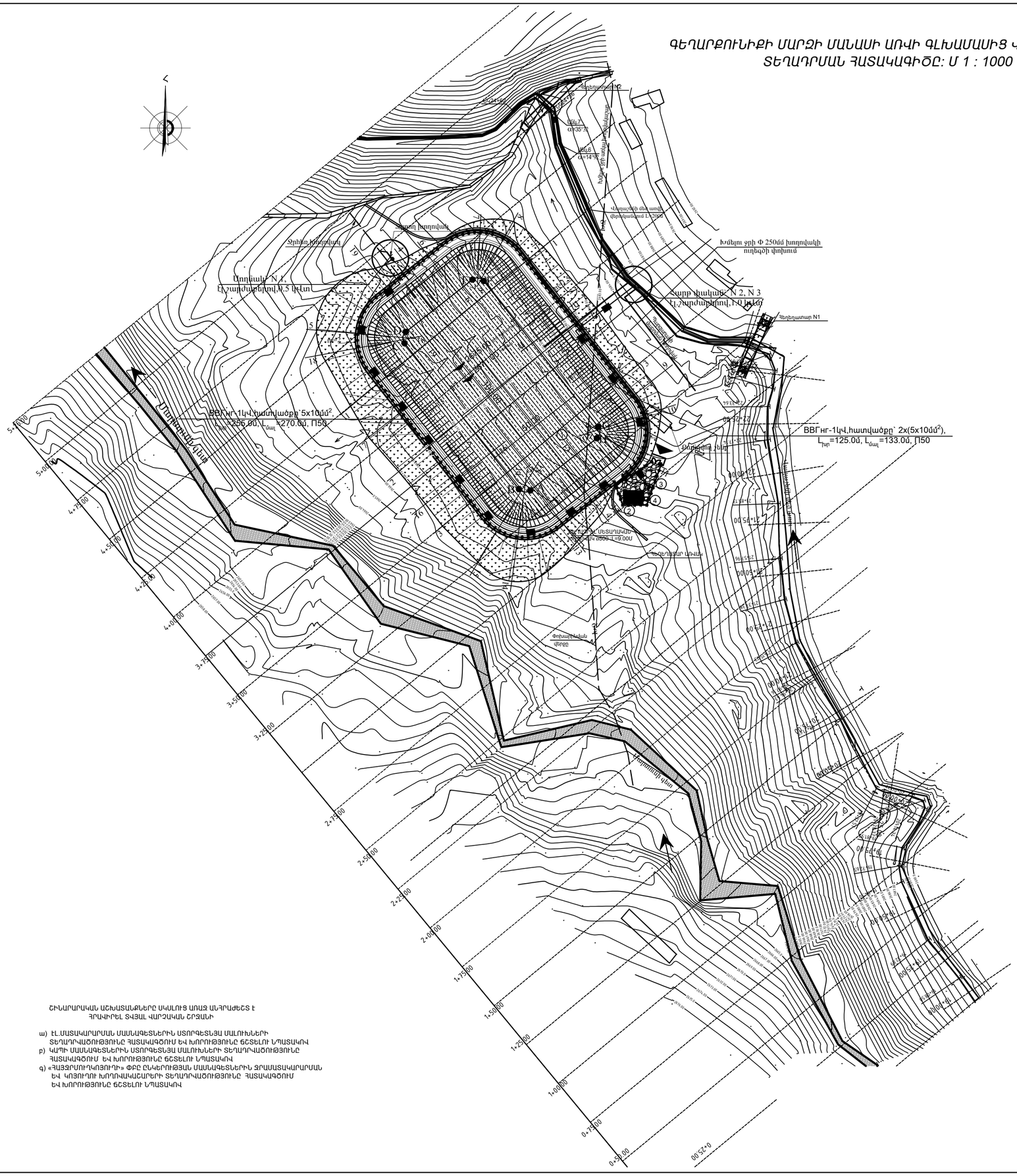
Հեղեղատար N2
Ավազակալ
Ավազակալ
Ամբարտակ N1
Ամբարտակի վերև
Ամբարտակի ներքև
Ամբարտակի վերև
Ամբարտակի ներքև
Ամբարտակի վերև
Ամբարտակի ներքև

ԳԵՂԱՐՔՈՒՆԻՔԻ ՄԱՐԶԻ ՄԱՆԱՍԻ ԱՌՎԻ ԳԼԽԱՄԱՍԻՑ ՎԵՐԵՎ ՕԿՋ-Ի ՏԵՂԱԴՐՄԱՆ ՀԱՏԱԿԱԳԻԾԸ: Մ 1 : 1000

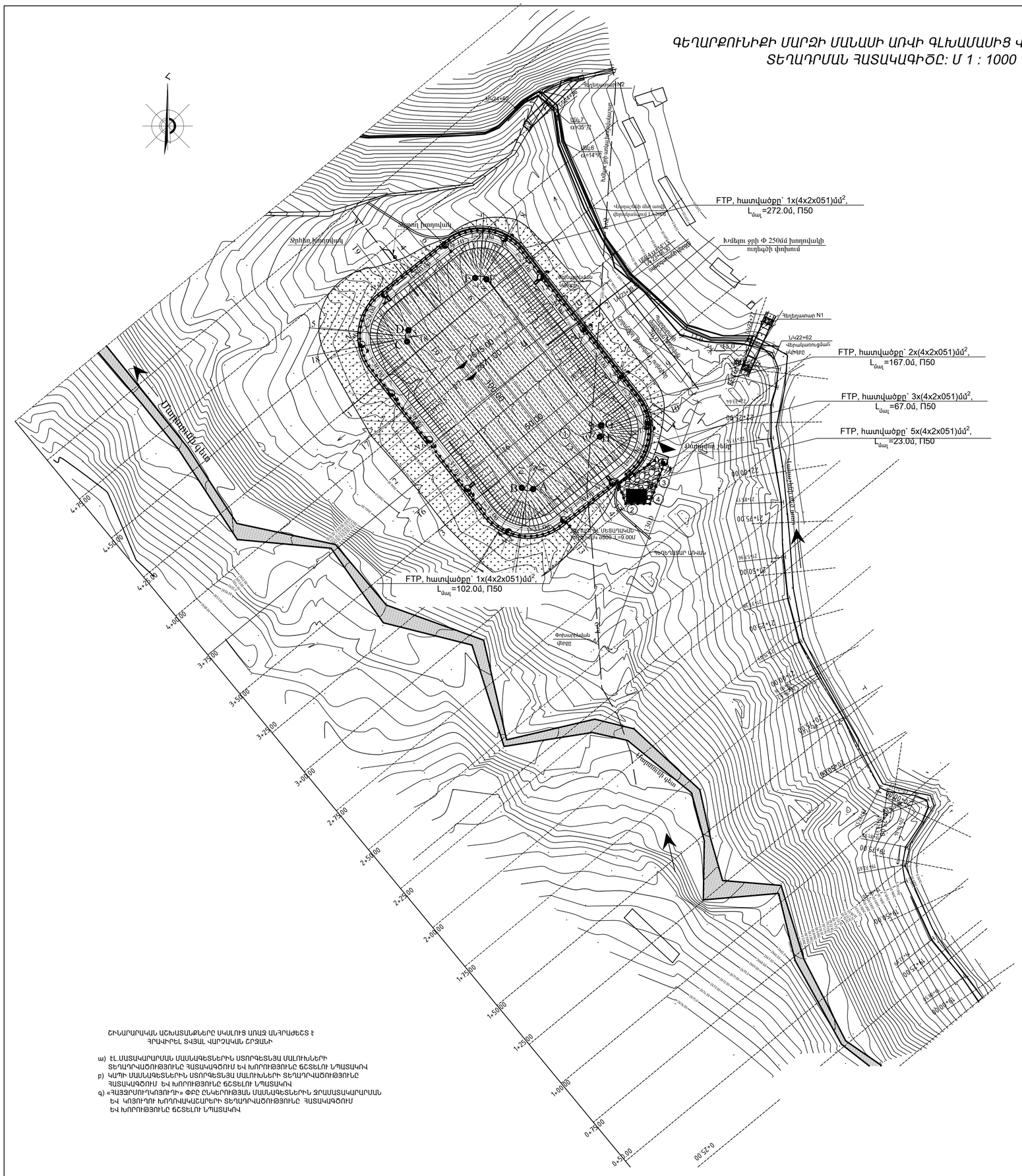
FTP, հատվածքը՝ 1x(4x2x051)մմ², Lմալ =272.0մ, Պ50
FTP, հատվածքը՝ 2x(4x2x051)մմ², Lմալ =167.0մ, Պ50
FTP, հատվածքը՝ 3x(4x2x051)մմ², Lմալ =67.0մ, Պ50
FTP, հատվածքը՝ 5x(4x2x051)մմ², Lմալ =23.0մ, Պ50
FTP, հատվածքը՝ 1x(4x2x051)մմ², Lմալ =102.0մ, Պ50
Խմելու ջրի Φ 250մմ խողովակի ուղեծի փոխում
Ջրհեռ.խողովակ
Ջրհեռ.խողովակ
Մայրուղային վնաս
Գեղարքունիք-Մանասի ավտոճանապարհ
Դեղեղատար N1
Դեղեղատար N2
ՆԿ22+62 Վերակառուցման կետերը
Էլեկտրական սյուն
Գեոդեզիայի կետ
Գեոդեզիայի կետ
Գեոդեզիայի կետ

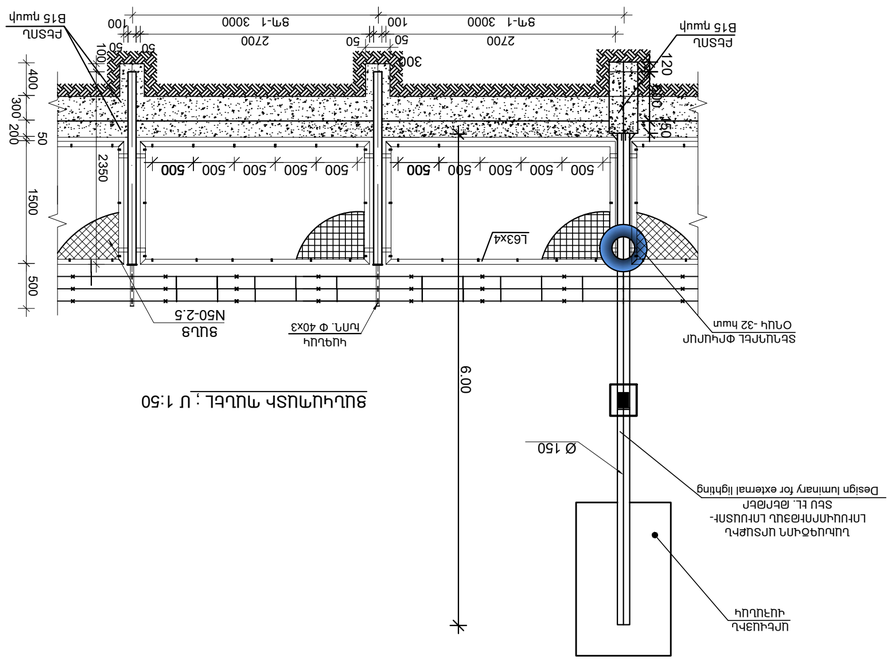

ՑԱՆԿԱՊԱՏ ՊԱՏԵԼ. Մ 1:50

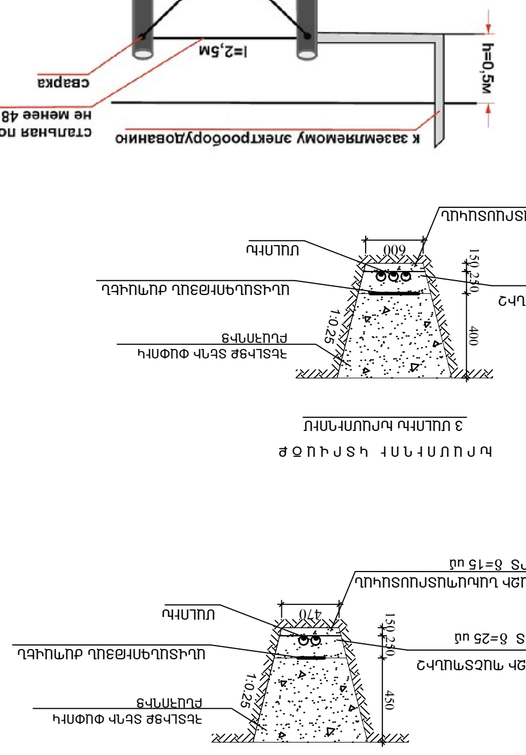

ԽՈՒՍՈՒՐՈՒ ԿՏՐՈՒՇՔ
2 ՍՍԼՈՒԼ ԽՈՒՍՈՒՐՈՒՄ

ԽՈՒՍՈՒՐՈՒ ԿՏՐՈՒՇՔ
3 ՍՍԼՈՒԼ ԽՈՒՍՈՒՐՈՒՄ

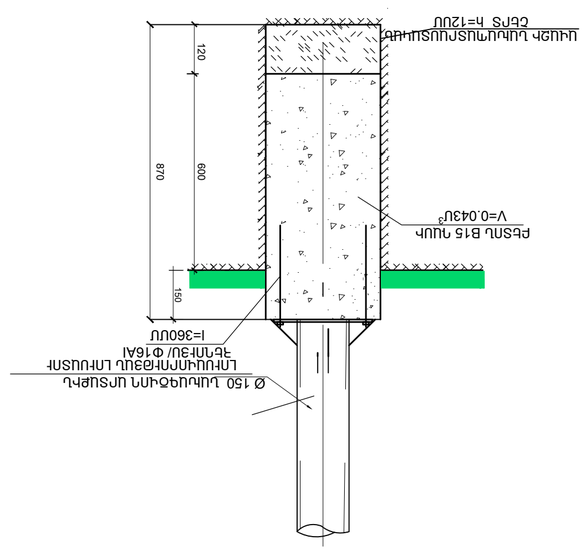

ԴԵՄՈՒՅԱԼ ՏԵՂՈՒՐՈՒՄ ԴՈՒՄԱՐԱՅ

				Լուսարձակ ախցիկներում ամրակցված ինդուկցիոն ակրոցաատուցիչներով փոպալիր			ԵՍ
Ն գ Ճ	Հիմնական նշանակությունը			Գիծ-ճանապարհի լուսավորման ցանցերի գլխավորման վերին «Հոսիոյ փար» տարածքում 27 հազար խմ ծավալով ՕԿՋ-ի կառուցում			
Գլխ.մասնագ.	Գլխավոր մասնագ.						
Նախագծող	Գլխավոր մասնագետ						
				Արտաքին լուսավորություն	Ш.Ս	4	18
				Հեռանյուս տեղադրման հանգույց:			ԴԱՆԿԵՆԵ

Где h - глубина заделения контура; l - длина сварных полос; d - диаметр труб (стержней)

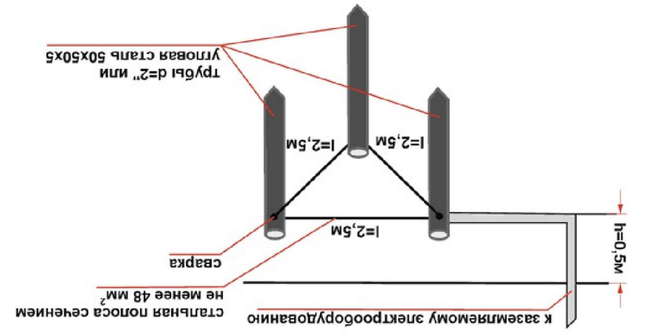

Էլեկտրամատակարարում 0.4կՎ:

N N	Ա Ն Վ Ա Ն Ո Ւ Մ Ը	ՄԱԿՆԻՇ	ՉԱՓՄԱՆ ՄԻԱՎՈՐ	ՔԱՆԱԿ	ՇԱՆՈԹ.
	Մալուխային հաղորդագծեր խրամուղիներում				
1	Մալուխ պղնձե ջիղերով, մեկուսացված, հատվածքը՝ 5x10մմ², PVC ծածկույթով, հրդեհի ցածր վտանգով, տեղադրումով	ՎՎԳհգ-1կՎ	մ	551.0	
2	Մալուխի ծայրային ամրակցում, տեղադրումով	ԿՎԷհ-1	հատ	6	
4	Միացնող կցորդիչ , տեղադրումով	ՍԷՀ-1	հատ	3	
5	Ծայրակալ , տեղադրումով	ՏԱՄ-12	հատ	30	
6	Տեխնիկական պոլիէթիլենե խողովակ ներառյալ ձևավոր մասերը ,տեղադրումով , PVC խողովակ Ø 50		մ	551.0	
	Երկու մալուխային հաղորդագիծ խրամուղում :Հողային աշխատանքներ				
7	Խրամուղու մշակում IV կարգի գրունտներում		մ³	38.4	
8	Խրամուղու փխրեցում V կարգի գրունտներում		մ³	57.6	
9	Ավազի նախապատրաստական շերտ		մ³	18.0	δ =15սմ
10	Ավազի պաշտպանիչ շերտ		մ³	30.0	δ =25սմ
11	Ազդանշանային ժապավեն պլաստմասե կարմիր գույնի, վրան գրված «Ուշադրություն մալուխ է»		մ	255.0	β =15սմ
12	Խրամուղու հետադարձ լիցք տեղի փափուկ բնահողից տոփանումով		մ³	48.0	
13	Ավելցուկ գրունտի հարթեցում տեղում		մ³	48.0	
	Երեք մալուխային հաղորդագիծ խրամուղում :Հողային աշխատանքներ				
14	Խրամուղու մշակում IV կարգի գրունտներում		մ³	24.0	
15	Խրամուղու փխրեցում V կարգի գրունտներում		մ³	36.0	
16	Ավազի նախապատրաստական շերտ		մ³	11.25	δ =15սմ
17	Ավազի պաշտպանիչ շերտ		մ³	18.75	δ =25սմ
18	Ազդանշանային ժապավեն պլաստմասե կարմիր գույնի, վրան գրված «Ուշադրություն մալուխ է»		մ	250.0	β =15սմ
19	Խրամուղու հետադարձ լիցք տեղի փափուկ բնահողից տոփանումով		մ³	30.0	
20	Ավելցուկ գրունտի հարթեցում տեղում		մ³	30.0	
21	Շերտապողպատ հատվածքը՝ 40x4մմ		մ	25	պողպատյա հողանցման ծավալներ
22	Շերտապողպատ հատվածքը՝ 25x4մմ		մ	6	
23	Պողպատ անկյունային 50x50x5մմ, L=2.5մ		հատ	3	
24	Խրամուղու քանդում հողանցման տեղադրման համար		մ³	5.0	
25	Հետլիցք տոփանումով		մ³	5.0	
26	Ուժային արկղ 3x10Ա գծային և մուտքային 25Ա եռաֆազ ավտոմատ անջատիչներով, մոնտաժումով		լրակազմ	1	
27	Ֆազերի պաշտպանության ռելե		հատ	1	
28	Ռեզերվային դիզել-գեներատոր, դիզել վառելիքով՝ 1.2լ տարողությամբ,3.0կՎՏ հզորության, եռաֆազ, տեղադրումով		լրակազմ	1	
	Արտաքին լուսավորության հենասյուների հողանցում				
1	Շերտապողպատ հատվածքը՝ 50x4մմ		մ	112.5	
2	Շերտապողպատ հատվածքը՝ 25x4մմ		մ	150.0	
3	Պողպատ անկյունային 50x50x5մմ, L=2.5մ		հատ	45.0	
4	Խրամուղու քանդում հողանցման տեղադրման համար		մ³	75.0	
5	Հետլիցք տոփանումով		մ³	75.0	

Տեսահսկողություն

1	Տեսախցիկ	DS-2CD2087G2-LU	հատ	1	
2	Տեսախցիկ	DS-2CE16D9T-AIRAZH	հատ	4	
3	Տեսագրանցող սարք (Hikvision)	DS7608NI-K2/8P Channel 8mp	հատ	1	
4	Կոշտ սկավառակ	Western Digital HDD-6TB	հատ	1	
5	Անխափան սնուցման սարք	UPS-1500w	հատ	1	
6	Մալուխ 8 ջիղանոց (Hikvision) 4x2x0.51 cat 5e	FTP	մ	631.0	
7	Տեխնիկական պոլիէթիլենե խողովակ ներառյալ ձևավոր մասերը ,տեղադրումով , PVC խողովակ Φ50		մ	631.0	
8	Ազդանշանային ժապավեն պլաստմասե կարմիր գույնի, վրան գրված «Ուշադրություն մալուխ է»		մ	631.0	β =15սմ
9	Անկյունակ 75x75x5 l=2.3մ		հատ	5	

N N	Ա Ն Վ Ա Ն Ո Ւ Մ Ը	ՄԱԿՆԻՇ	ՉԱՓՄԱՆ ՄԻԱՎՈՐ	ՔԱՆԱԿ	ՇԱՆՈԹ.
	Ջրազանի տարածքի արտաքին լուսավորության ավտոնոմ համակարգ				
1	Արտաքին լուսավորության ավտոնոմ համակարգ		լրակազմ	15.0	
	այդ թվում.				
	ա. Արևային մոդուլ (Солнечный модуль ФСМ-200 24В)		հատ	1	
	բ.Հենարանային կոնստրուկցիա՝ մետաղական խողովակ Φ150մմ, 6.0մ բարձրությամբ, հերմետիկ արկղ անցումների համար (Опорная конструкция- металлическая труба 150 мм, высота 6.0м, в том числе крепежи + бокс для коммутации в герметическом исполнении)		հատ	1	
	գ. Լիցքավորման կարգավորիչ ԱՀԿՈՒ-ով և լուսատուի միացման ժամանակաչափով (Заряд контролер с функцией MPPT12/24 и таймером включения светильника)		հատ	1	
	դ. Փողոցային լուսավորության LED լամպ (Уличный светодиодный светильник 60 Вамт 24В)		հատ	1	
	ե. էլեկտրական էներգիայի կուտակիչ 12Վ, 50 Ա/ժ (АКБ Volta ST AGM 12W 50/Ач)		հատ	2	
	Հողային աշխատանքներ				
2	Փոսորակի բացում V կարգի գրունտներում, հենասյան հիմքի համար, մեխանիզմով փխրեցումով		մ³	2.25	
3	Բետոն B15 դասի, բետոնե հիմքի իրականացման համար		մ³	1.38	
4	Ավազի նախապատրաստական շերտ		մ³	0.18	
5	Հետլիցք և տոփանում		մ³	0.3	
6	Ավելցուկ գրունտի տեղափոխում 20.0մ հեռավորության վրա, հարթեցումով		մ³	0.69	
7	Հեղույս Φ16AI, l=360		հատ/կգ	60/34.5	
8	Պնդօղակ Φ16AI		հատ/կգ	60/18.0	

Ծանոթություն
Տեսահսկողություն բաժնի հողային աշխատանքների ծավալները տես նախագծի էլեկտրատեխնիկական բաժնում՝ թերթ ԷՄ-5:

				Ռոզգման համակարգերում ավելցուկային ջրերի անհարկի կորուստների կանխմանն ուղղված միջոցառումների ծրագիր		ԷՄ
				Պայմանագիր N ՋԿ - ԵՄԾՋԷ -22-1 Գեղարքունիքի մարզի Մանասի առու ջրանցքի գլխամասից վերև «Կոփոյ վար» տարածքում շուրջ 27 հեկտար խ/մ ծավալով ՕԿՋ-ի կառուցում		
Ն Գ Ճ	Հովասափյան					
Գլխ.մասն.	Պետրոսյան					
Նախագծեց	Աղաջանյան			Էլեկտրամատակարարում 0.4կՎ:	Փուլ	թերթ	թերթեր
					ԱՆ	5	18
				Սարքավորումների անվանացանկ:	ՀԱՄԳՏՊ		

ՇԱՆԹԱՐԳԵԼ
Մ1 : 25

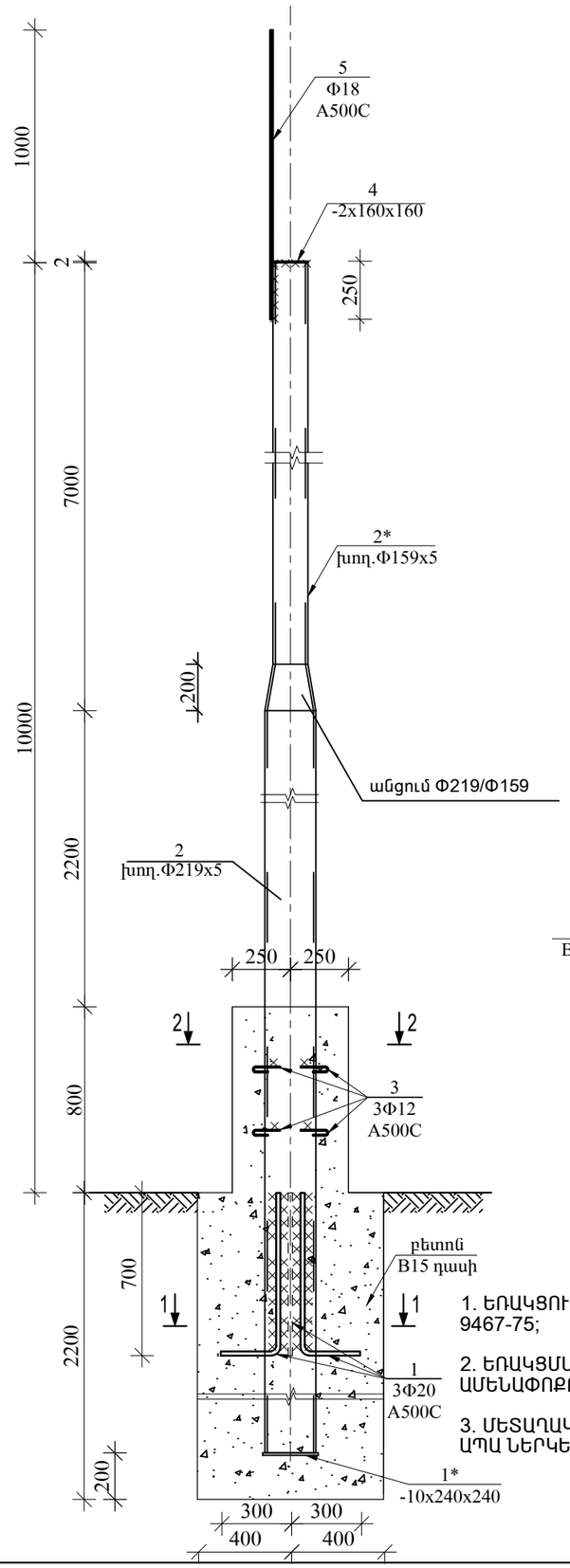

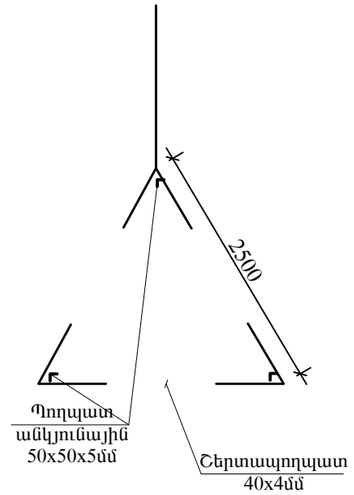

Կտրվածք 2 - 2
Մ1 : 25

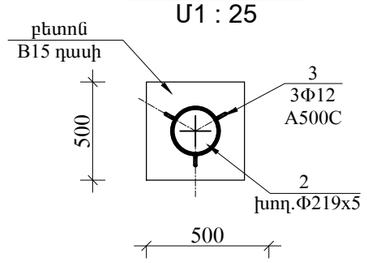

Կտրվածք 1 - 1
Մ1 : 25

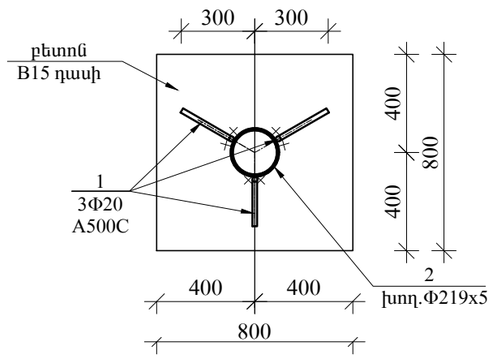

ԾԱՆՈԹՈՒԹՅՈՒՆ

1. ԵՌԱԿՑՈՒՄՆ ԻՐԱԿԱՆԱՑՆԵԼ Э 42А ՏԻՊԻ ԷԼԵԿՏՐՈԴՆԵՐՈՎ ԸՍՏ ГОСТ 9467-75;

2. ԵՌԱԿՑՄԱՆ ԿԱՐԻ ԲԱՐՁՐՈՒԹՅՈՒՆԸ ԸՆԴՈՒՆԵԼ ԵՌԱԿՑՎՈՂ ՏԱՐՐԵՐԻՑ ԱՄԵՆԱՓՈՔՐԻ ԲԱՐՁՐՈՒԹՅԱՄԲ:

3. ՄԵՏԱՂԱԿԱՆ ՏԱՐՐԵՐԸ ՄԱՔՐԵԼ ԺԱՆԳԻՑ ԵՎ ՀՐԱՀԱԼՈՑՔԻՑ, ԱՊԱ ՆԵՐԿԵԼ ԵՐԿՏԱԿ ԷՄԱԼԱՅԻՆ ՆԵՐԿՈՎ:

Շանթարգելի տարրերի մասնագիր
(1հատի համար)

Դիրք	Նշանակում	Անվանում	Քան.	Զանգված, կգ		Ծավալ, մ^3
				1տարրի	ամբողջ	
1		Φ20A500C L= 1160	3	2.86	8.58	
1*		շերտապողպատ -10x240x240	1	4.52	4.52	
2		խող.Φ219x5 L= 5000	1	132.0	132.0	
2*		խող.Φ159x5 L= 7000	1	133.0	133.0	
3		Φ12A500C L= 300	6	0.27	1.62	
4		շերտապողպատ -2x160x160	1	0.40	0.40	
5		Φ18A500C L= 1250	1	2.50	2.50	
6		հիմք բետոն B15 դասի				1.28 մ^3
7		գետնախարիսխ բետոն B15 դասի				0.20 մ^3

NN	ԱՆՎԱՆՈՒՄ	ՄԱԿՆԻՇ	ՉԱՓՄԱՆ ՄԻԱՎՈՐ	ՔԱՆԱԿ	ԾԱՆՈԹՈՒ-ԹՅՈՒՆ
1	2	3	4	5	6
1	ՇԵՐՏԱՊՈՂՊԱՏ ՀԱՏՎԱԾՔԸ՝40x4ՄՄ		Մ	25	
2	ՇԵՐՏԱՊՈՂՊԱՏ ՀԱՏՎԱԾՔԸ՝25x4ՄՄ		Մ	16	
3	ՊՈՂՊԱՏ ԱՆԿՅՈՒՆԱՅԻՆ 50x50x5ՄՄ,L=2.5Մ		ՀԱՏ	3	
4	ԽՐԱՄՈՒՂՈՒ ՔԱՆԴՈՒՄ ՀՈՂԱՆՑՄԱՆ ՏԵՂԱԴՐՄԱՆ ՀԱՄԱՐ		Մ^3	4.5	
5	ՀԵՏԼԻՑՔ ՏՈՓԱՆՈՒՄՈՎ		Մ^3	4.5	

				Ռոռգման համակարգերում ավելցուկային ջրերի անհարկի կորուստների կանխմանն ուղղված միջոցառումների ծրագիր			ԷՄ
				Պայմանագիր N ՋԿ - ԵՄԾՁԲ -22-1 Գեղարքունիքի մարզի Մանասի առու ջրանցքի գլխամասից վերև «Կոփոյ վար» տարածքում շուրջ 27 հազար խ/մ ծավալով ՕԿՋ-ի կառուցում			
Ն Գ Ճ	Հովասափյան						
Գլխ.մասն.	Պետրոսյան						
Նախագծեց	Գրիգորյան			Էլեկտրամատակարարում 0.4կՎ:	Փուլ	թերթ	թերթեր
					ԱՆ	6	18
				Շանթարգել_Մ1 : 25 Ծավալներ:			

ՀԻՄՆԱԿԱՆ ԱԷ ԼՐԱԿԱԶՄԻ ԱՇԽԱՏԱՆՔԱՅԻՆ ԳԾԱԳՐԵՐԻ ԱՄՓՈՓԱԳԻՐ

ԹԵՐԹ	ԱՆՎԱՆՈՒՄԸ	ԾԱՆՈԹՈՒԹՅՈՒՆ
7	Ֆոտովոլտային համակարգ: Ընդհանուր բացատրագիր:Մասնագիր:	Աէ
8	Ֆոտովոլտային համակարգ:Էլեկտրական հոսանքի ստացման սկզբունքային սխեմա ՄԲՖՎՄԽ-1-1 համակարգից:	Աէ
9	Ֆոտովոլտային համակարգ: Ցանցի հաշվարկային - մոնտաժային սխեմա (ուժային արկղ ՈՒՎ)	Աէ
10	Ֆոտովոլտային համակարգ: Էլեկտրական սնուցման սխեմա:	Աէ
11	Ֆոտովոլտային համակարգ: Մետաղական հենարան արևային վահանակների համար: Կտրվածքներ:	Աէ (ԿԵ)
12	Ֆոտովոլտային համակարգ: Մետաղական հենարան արևային վահանակների համար: Կտրվածքներ:	Աէ (ԿԵ)
13	Ֆոտովոլտային համակարգ: Մետաղական հենարան արևային պանելների համար Մետաղական տարրերի մասնագիր: Աշխատանքների ծավալներ	Աէ (ԿԵ)

ՖՈՏՈՎՈԼՏԱՅԻՆ ՀԱՄԱԿԱՐԳ. ԷԼԵԿՏՐԱՍԱՐՔԱՎՈՐՈՒՄՆԵՐԻ, ՆՅՈՒԹԵՐԻ ԵՎ ԿԱՏԱՐՎՈՂ ԱՇԽԱՏԱՆՔՆԵՐԻ ՄԱՍՆԱԳԻՐ

Հ/Հ	ԱՆՎԱՆՈՒՄԸ	ՏԻՊԸ, ՄԱԿՆԻՇԸ	ՉԱՓՄԱՆ ՄԻԱՎՈՐԸ	ՔԱՆԱԿԸ	ԾԱՆՈԹՈՒԹ.
1	Ներանցումային փոխակերպիչ, 2 ԱՀԿՈՒ-ով (MPPT), $U_{ՓԱՆՎ.}$~ 380/220Վ, $U_{Հ.ԱՌ}$-1000 Վ, 10 ԿՎտ		հատ	1	
2	Միաբյուրեղային մոդուլ, 345Վտ (+5Վտ), 2000(˚100)x 1000(˚80)x 35 (+5)մմ		հատ	10	
3	Եռաբևեռ եռաֆազ ինքնավար անջատիչ $U_{ԱՆՎ.}$~380/220Վ, $I_{ԱՆՋ}$=63Ա	MCB	հատ	1	
4	Փոփոխական հոսանքի համակցման տուփ, մետաղական արկղ 400 x 300 x270 մմ		լրակազմ	1	
4.1	Եռաբևեռ եռաֆազ ինքնավար անջատիչ $U_{ԱՆՎ.}$~380/220Վ, $I_{ԱՆՋ}$=40Ա	MCB	հատ	1	
5	Մալուխ պղնձե, բազմաջիղ ՊՎՔ մեկուսացումով, կտրվածքը 5x10 մմ^2	ÂÂÃ	մ	15	
6	Հաստատուն հոսանքի մալուխ՝ անագապատված պղնձե ջիղերով, կրկնակի մեկուսացումով, $U_{ԱՆՎ.}$ - 1500Վ, կտրվածքը 4 մմ^2		մ	80.0	
7	Հաստատուն հոսանքի մալուխի միակցիչ MC-4 (Ա+Ն)		զույգ	1	Մուտքային մալուխ
8	Հաղորդալար պղնձե ջիղերով 6 մմ^2	ÏÂ–Յ	մ	70	Հողանցիչ
9	Հելիումային էներգիայի կուտակիչ 75 Ա /ժամ	MLG-50-Sun stone Power	հատ	4	
10	Էներգիայի լիցքավորող և կարգավորող սարք 40Ա		հատ	2	

ԲԱՑԱՏՐԱԳԻՐ

Արևային վահանակների էլեմենտների միացումը կատարվում է զուգահեռ և հաջորդական, որպեսզի ելքում ապահովվի հաստատուն 220-230 Վ լարում: Տվյալ սխեմայում կան էլեկտրական կուտակիչներ, էլեկտրական էներգիան ծախսվում է տեղադրվող փականների էլեկտրական սնուցման համար:Նախագծով տեղադրված են նաև սինխրոն ցանցային փոխակերպիչ (այսուհետ՝ ինվերտոր): Վերջիններիս ՕԳԳ-ն կազմում է 90-94%: Ելքային լարումը մաքուր սինուսոիդալ է: Կորուստների նվազեցման համար ցանկալի է, որ ինվերտորը տեղադրվի արևային վահանակներից նվազագույն հեռավորության վրա: Սույն նախագծով նախատեսված է տեղադրել 1x2մ չափերով 345 Վտ հզորությամբ արևային վահանակներ՝ 10 հատ (3.45 կՎտ): Արևային վահանակների դիրքը նախատեսված է այնպես, որ բացառվի ստվերացումը:Համակարգում կիրառվում է 10 կՎտ հզորությամբ (փոփոխական 380 Վ) ինվերտոր : Տեղի կարիքների համար օգտագործվում է արտադրված էլեկտրական էներգիան: Ինվերտորի տվյալները՝

1. Ելքային հզորությունը՝ 3.45 կՎտ,
2. Ելքում - մաքուր սինուսոիդալ լարում,
3. Արդյունավետությունը՝ 97 %
4. Կարող է աշխատել օդի -25°C ÷ +60°C ջերմաստիճանների պայմաններում
5. Կոմպլեկտի մեջ առկա են իմպուլսային գերլարումներից, կարճ միացումներից պաշտպանող համապատասխան սարքավորումներ

				Ռռոգման համակարգերում ավելցուկային ջրերի անհարկի կորուստների կանխմանն ուղղված միջոցառումների ծրագիր	Աէ	
Ն Գ Ճ	Հովասափյան			Պայմանագիր N ՋԿ - ԵՄԾՋԲ -22-1 Գեղարքունիքի մարզի Մանասի առու ջրանցքի գլխամասից վերև «Կոփոյ վար» տարածքում շուրջ 27 հազար խ/մ ծավալով ՕԿՋ-ի կառուցում		
Գլխ.մասն.	Պետրոսյան					
Նախագծեց	Աղաջանյան			Արևային կայան	ՓՈՒԼ	ԹԵՐԹ	ԹԵՐԹԵՐ
					ԱՆ	7	18
				Ընդհանուր տվյալներ: Ծավալներ:	ԱԿԱԳԵՄ	

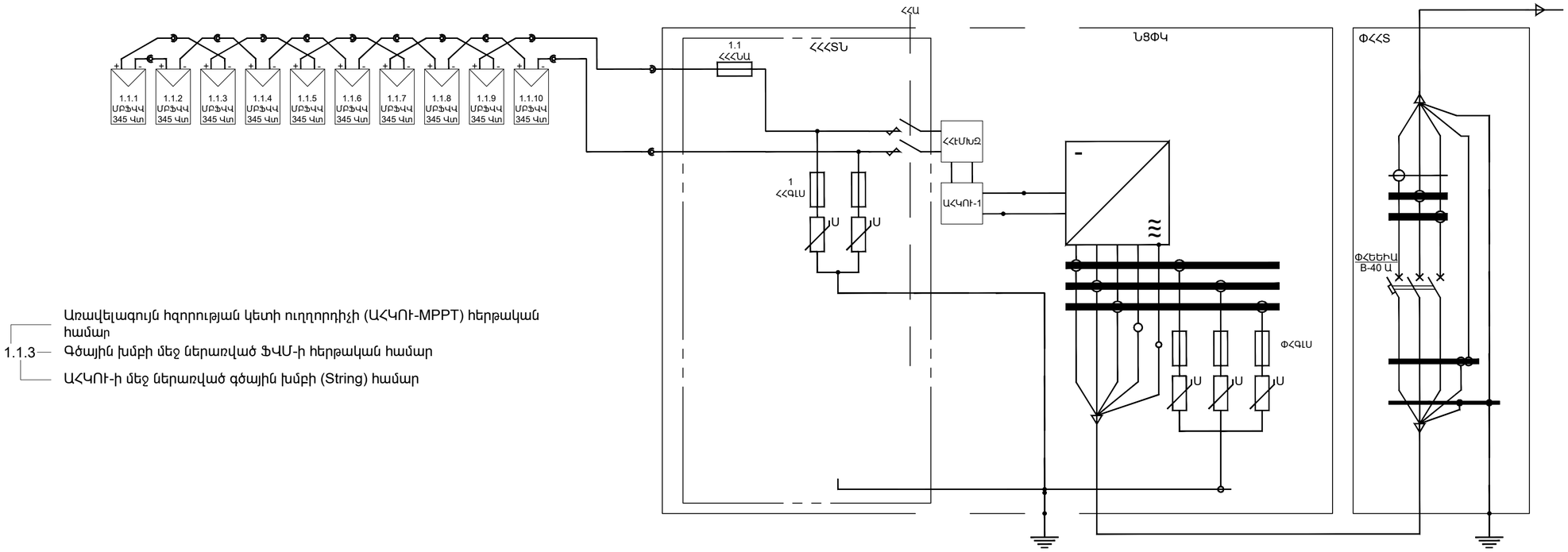

1.1.3 — Առավելագույն հզորության կետի ուղղորդիչի (ԱՀԿՈՒ-MPPT) հերթական համար
Գծային խմբի մեջ ներառված ֆԿՄ-ի հերթական համար
ԱՀԿՈՒ-ի մեջ ներառված գծային խմբի (String) համար

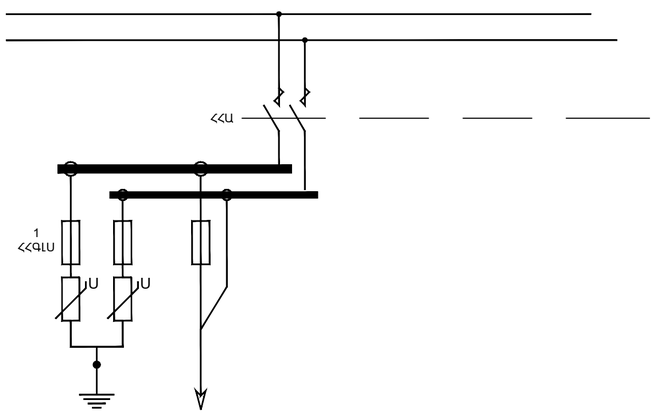

Սնող խմբի համարը հատակագծի վրա	1.1
Առավելագույն դրվածքային հզորություն [Վտ]	3450
Անվանական լարումն առավելագույն հզորության դեպքում [Վ]	778.0
Անվանական հոսանքն առավելագույն հզորության դեպքում [Ա]	4.43
Հալուն ներդիրով ապահովիչի ներդիրի հալման հոսանքը [Ա]	10

ՊԱՅՄԱՆԱԿԱՆ ՆՇԱՆԱԿՈՒՄՆԵՐ

ՀՀ	-	Հաստատուն հոսանք
ՓՀ	-	Փոփոխական հոսանք
ՀՀԱ	-	Հաստատուն հոսանքի անջատիչ
ԱՀԿՈՒ	-	Առավելագույն հզորության կետի ուղղորդիչ (MPPT)
ՀՀԷՄԽՁ	-	Հաստատուն հոսանքի էլեկտրամագնիսական խափանումների զտիչ
ՀՀԳԼՍ	-	Հաստատուն հոսանքի գերլարումների սահմանափակիչ
ՓՀԳԼՍ	-	Փոփոխական հոսանքի գերլարումների սահմանափակիչ
ՀՀՀՀՆԱ	-	Հաստատուն հոսանքի հալուն ներդիրով ապահովիչ
ՓՀԵԵԻԱ	-	Փոփոխական հոսանքի եռաֆազ եռաբևեռ ինքնավար անջատիչ
ՀՀՀՏՆ	-	Հաստատուն հոսանքի համակցման տուփ՝ ներկառուցված
ՓՀՀՏ	-	Փոփոխական հոսանքի համակցման տուփ
ՆՑԿՓ	-	Ներցանցային կերպափոխիչ
ՄԲՖՎՎ	-	Միաբյուրեղային ֆոտովոլտային վահանակ
ՄԲՖՎՄԽ	-	Միաբյուրեղային ֆոտովոլտային վահանակների խումբ՝ ԱՀԿՈՒ-ի մեջ ներառված գծային խումբ (String)
ՄԲՖՎՄՀ	-	Միաբյուրեղային ֆոտովոլտային վահանակների համախումբ՝ ԱՀԿՈՒ-ի մեջ ներառված բոլոր գծային խմբերի համախումբը

				Ռոզգման համակարգերում ավելցուկային ջրերի անհարկի կորուստների կանխմանն ուղղված միջոցառումների ծրագիր			Ստ
				Պայմանագիր N ՋԿ - ԵՄԾՁՌ -22-1 Գեղարքունիքի մարզի Մանասի առու ջրանցքի գլխամասից վերև «Կովսոյ վար» տարածքում շուրջ 27 հեկտար խ/մ ծավալով ՕԿՋ-ի կառուցում			
Ն Գ Ճ	Հովասափյան						
Գլխ.մասն.	Պետրոսյան						
Նախագծեց	Աղաջանյան			Արևային կայան	ՓՈՒԼ	ԹԵՐԹ	ԹԵՐԹԵՐ
					ԱՆ	8	18
				ԷԼԵԿՏՐԱԿԱՆ ՀՈՍԱՆՔԻ ՍՏԱՑՄԱՆ ՍԿՋԲՈՒՆՔԱՅԻՆ ՍԽԵՄԱ ՄԲՖՎՄԽ-1-1 ՀԱՄԱԿԱՐԳԻՑ	ՀԳԼՀՏՄ		

ՄՆՈՂ ՑԱՆՑԻ ՏՎՅԱԼՆԵՐ		
ՀԱԳՈՐԴԱԹԻԹՂ ԲԱՇԽԻՉ	ՄՈՒՏՔԻ ԱՊԱՐԱՏԻ ՏԵՍԱԿԸ $I_{նոմ}$ Ա, ԽԶԻՉ Ա	
	ՎԱՀԱՆ ՆՇԱՆԱԿՈՒՄԸ,ՏԵՍԱԿԸ, ԼԱՐՈՒՄԸ $P_{տեղ}$ կՎտ, $I_{հաշվ}$ Ա	
ԵԼՔԻ ԱՊԱՐԱՏ	ՏԵՍԱԿԸ $I_{նոմ}$ Ա, ԽԶԻՉ ԿԱՄ ՀԱԼՈՒՆ ՆԵՐԴԻԲ, Ա	
ՀԱԳՈՐԴԱԳԾԻ ՄԱԿՆԻԾԸ ԵՎ ՏԵՍԱԿԸ	ՑԱՆՑԻ ՀԱՏՎԱԾԻ ՆՇԱՆԱԿՈՒՄԸ ,ԵՐԿԱՐՈՒ-ԹՅՈՒՆԸ,Մ.ԽՈՂՈՎԱԿԻ ՆՇԱՆԱԿՈՒՄԸ ՀԱՏԱԿԱԳԾԻ ՎՐԱ ԸՍՏ ՍՏԱՆԴԱՐՏԻ, Ս	
ԳՈՐԾԱՐԿՈՂ ԱՊԱՐԱՏ	ՆՇԱՆԱԿՈՒՄԸ ՏԵՍԱԿԸ $I_{նոմ}$ Ա, ԽԶԻՉ ՋԵՐՄԱՅԻՆ ՌԵԼԵՅԻ ԴՐՎԱԾՔ, Ա	
ՀԱԳՈՐԴԱԳԾԻ ՄԱԿՆԻԾԸ ԵՎ ՏԵՍԱԿԸ	ՑԱՆՑԻ ՀԱՏՎԱԾԻ ՆՇԱՆԱԿՈՒՄԸ ,ԵՐԿԱՐՈՒ-ԹՅՈՒՆԸ,Մ.ԽՈՂՈՎԱԿԻ ՆՇԱՆԱԿՈՒՄԸ ՀԱՏԱԿԱԳԾԻ ՎՐԱ ԸՍՏ ՍՏԱՆԴԱՐՏԻ, Մ	

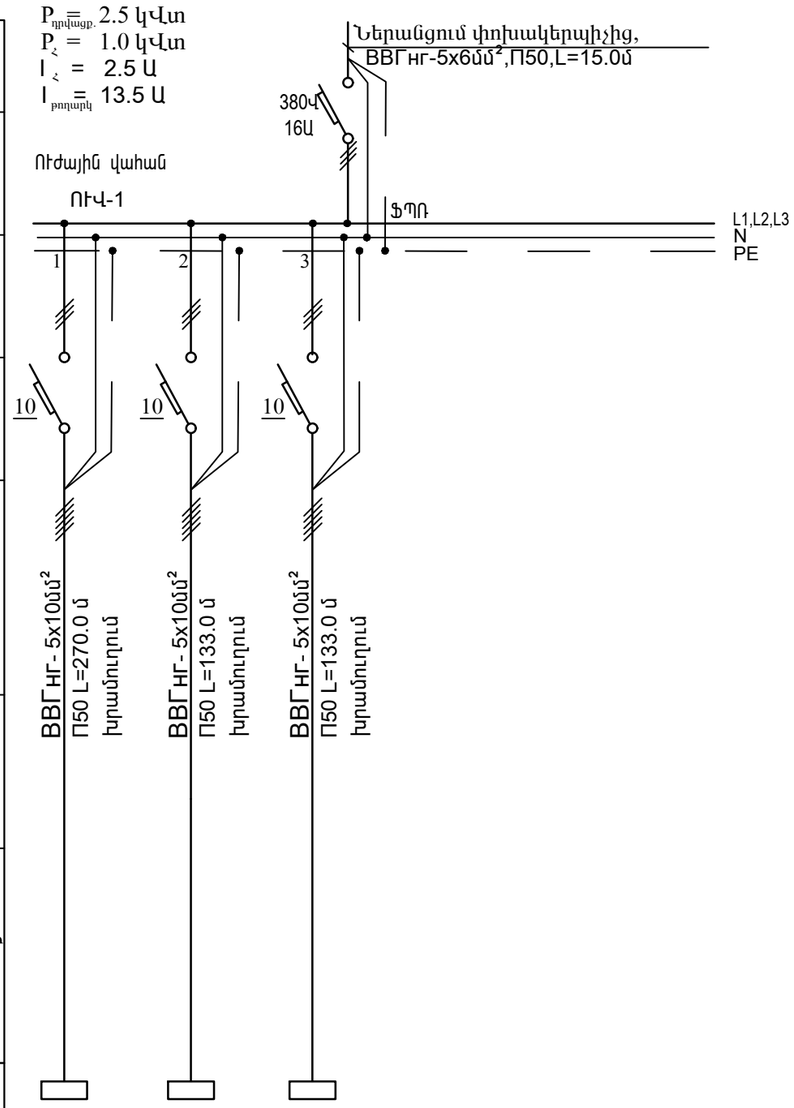

ԷԼԵԿՏՐԱՍՊԱՌԲԻՉ			1	2	3
	ՊԱՅՄԱՆԱԿԱՆ ՊԱՏԿԵՐՈՒՄԸ				
	ՀԱՄԱՐ ԸՍՏ ՀԱՏԱԿԱԳԾԻ		1	2	3
	ՏԵՍԱԿԸ				
	$P_{դրվածք}$ կՎտ		1.0	1.0	0.5
	ՀՈՍԱՆՔ, Ա	$I_{հաշվ}$ Ա	2.5	2.5	1.33
		$I_{գործ}$ Ա	13.75	13.75	6.0
	ԱՆՎԱՆ ՈՒՄ		Հարթ փակաան էլշարժիչով (1հ)	Հարթ փակաան էլշարժիչով (2հ)	Փակաան էլշարժիչով (3հ)

				Ոռոգման համակարգերում ավելցուկային ջրերի անհարկի կորուստների կանխմանն ուղղված միջոցառումների ծրագիր	ԷԼ	
				Պայմանագիր N ՋԿ - ԵՄԾՁԲ -22-1 Գեղարքունիքի մարզի Մանասի առու ջրանցքի գլխամասից վերև «Կոփոյ վար» տարածքում շուրջ 27 հազար խ/մ ծավալով ՕԿՋ-ի կառուցում		
Ն Գ Ճ	Հովասափյան					
Գլխ.մասն.	Պետրոսյան					
Նախագծեց	Աղաջանյան			էլեկտրաուժային սարքավորումներ: էլեկտրական լուսավորություն:	ՓՈՒԼ	ԹԵՐԹ	ԹԵՐԹԵՐ
					ԱՆ	9	18
				Ցանցի հաշվարկային - մոնտաժային սխեմա (ուժային արկղ ՈՒվ)	ՀՊՃԿՊ	

ԿԱՌԱՎԱՐՄԱՆ ԿԵՆՏՐՈՆԻ ԷԼԵԿՏՐԱԿԱՆ ՄՆՈՒՑՄԱՆ ՍԽԵՄԱ

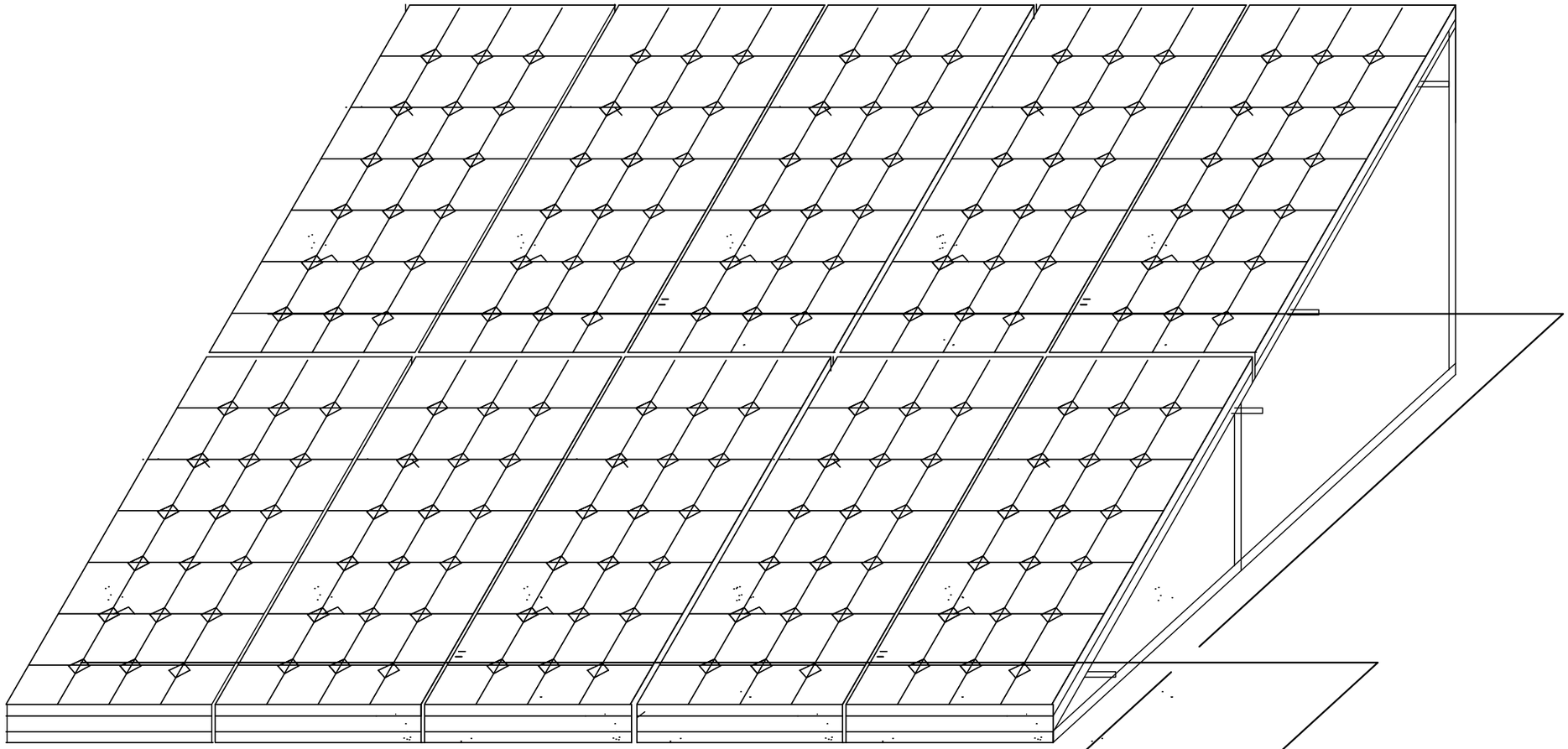

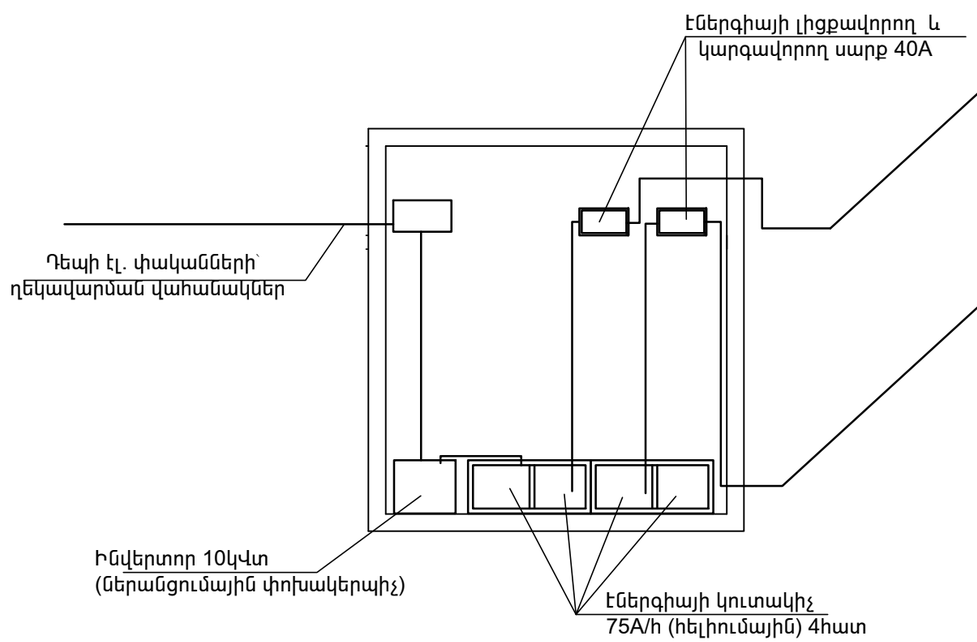

ԲԱՑԱՏՐԱԳԻՐ

Նախագծով նախատեսվում է փականային հանգույցների էլեկտրական սնուցումը իրականացնել փոքր արևային կայաններով: Կայանը ունի 10 արևային վահանակ, որոնք տեղադրվում է ջրավազանի տարածքում տեղադրվող մետաղական հենարանի վրա հորիզոնի նկատմամբ α=57°33' անկյան տակ ուղղված դեպի հարավ, էներգիայի կուտակիչ 75Ա/ժամ (Solar տիպի) 4 հատ, էներգիայի լիցքավորող և կարգավորող սարք 40Ա -2 հատ, ինվերտոր, որոնք տեղադրվում են սարքավորումների տեղադրման արկղում:

				Ռոռգման համակարգերում ավելցուկային ջրերի անհարկի կորուստների կանխմանն ուղղված միջոցառումների ծրագիր			Աէ
				Պայմանագիր N ՋԿ - ԵՄԾՋԲ -22-1 Գեղարքունիքի մարզի Մանասի առու ջրանցքի գլխամասից վերև «Կոփոյ վար» տարածքում շուրջ 27 հազար խ/մ ծավալով ՕԿՋ-ի կառուցում			
Ն Գ Ճ	Հովասափյան						
Գլխ.մասն.	Պետրոսյան						
Նախագծեց	Աղաջանյան			Արևային կայան	Փուլ	թերթ	թերթեր
					ԱՆ	10	18
				Էլեկտրական սնուցման սխեմա:	ՀԳԼԳՊՀ		

ՄԵՏԱՂԱԿԱՆ ՀԵՆԱՐԱՆ ԱՐԵՎԱՅԻՆ ՊԱՆԵԼՆԵՐԻ ՀԱՄԱՐ

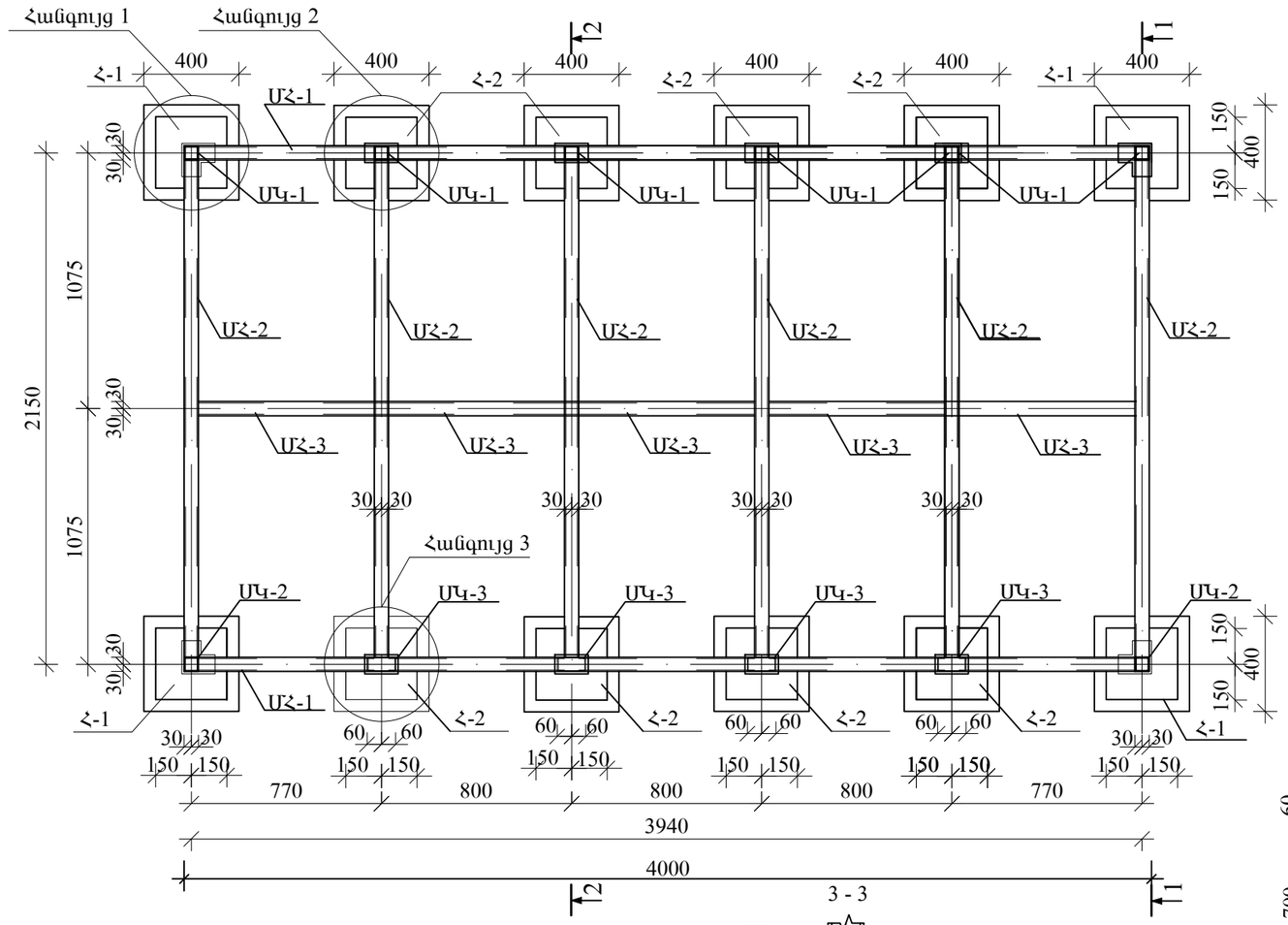

1 - 1; 2 - 2

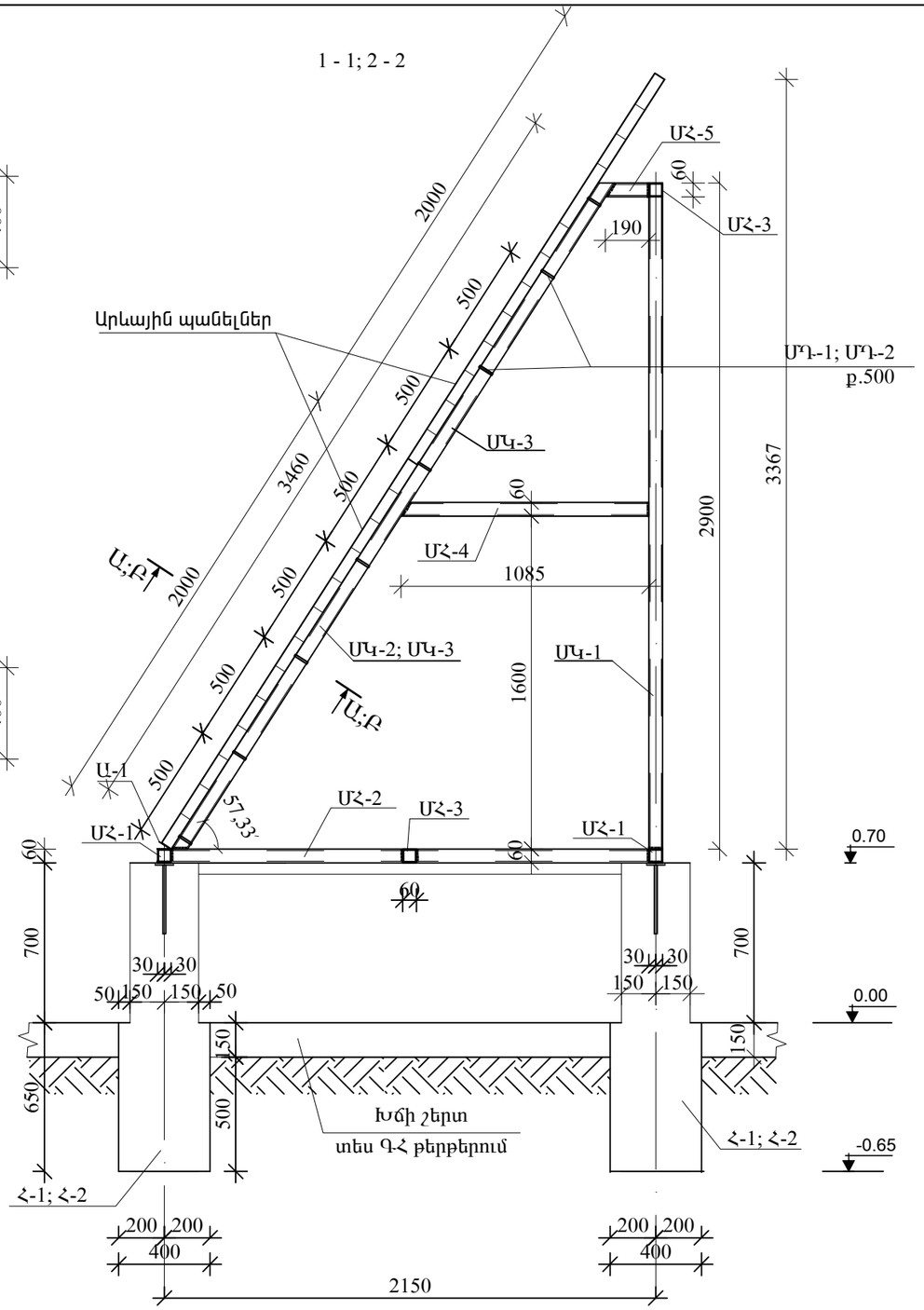

Հանգույց 1
Մ 1:10

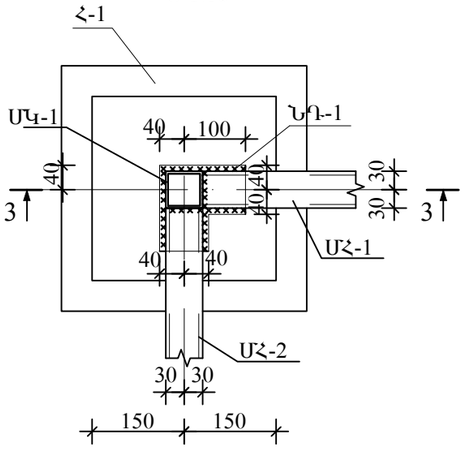

3 - 3

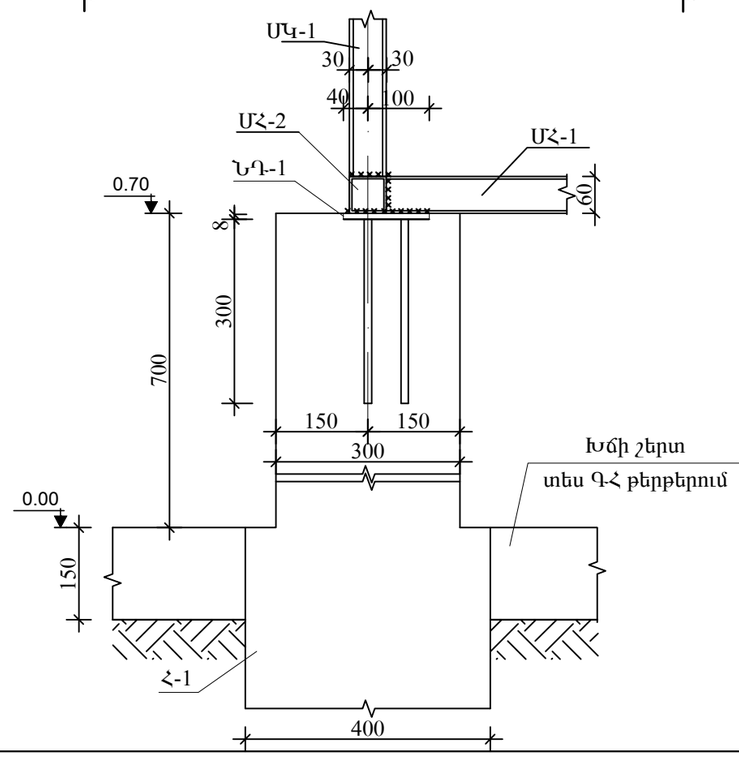

				Ոռոգման համակարգերում ավելցուկային ջրերի անհարկի կորուստների կանխմանն ուղղված միջոցառումների ծրագիր			ԿԵ
				Պայմանագիր N ՋԿ - ԵՄԾՁԲ -22-1 Գեղարքունիքի մարզի Մանասի առու ջրանցքի գլխամասից վերև «Կոփոյ վար» տարածքում շուրջ 27 հազար խ/մ ծավալով ՕԿՋ-ի կառուցում			
Ն Գ Ճ	Հովասափյան						
Գլխ.մասն.	Պետրոսյան						
Նախագծեց	Գրիգորյան			Արևային կայան	Փուլ	թերթ	թերթեր
					ԱՆ	11	18
				Մետաղական հենարան արևային պանելների համար: Կտրվածքներ	ՀԱՊԿԵՏ		

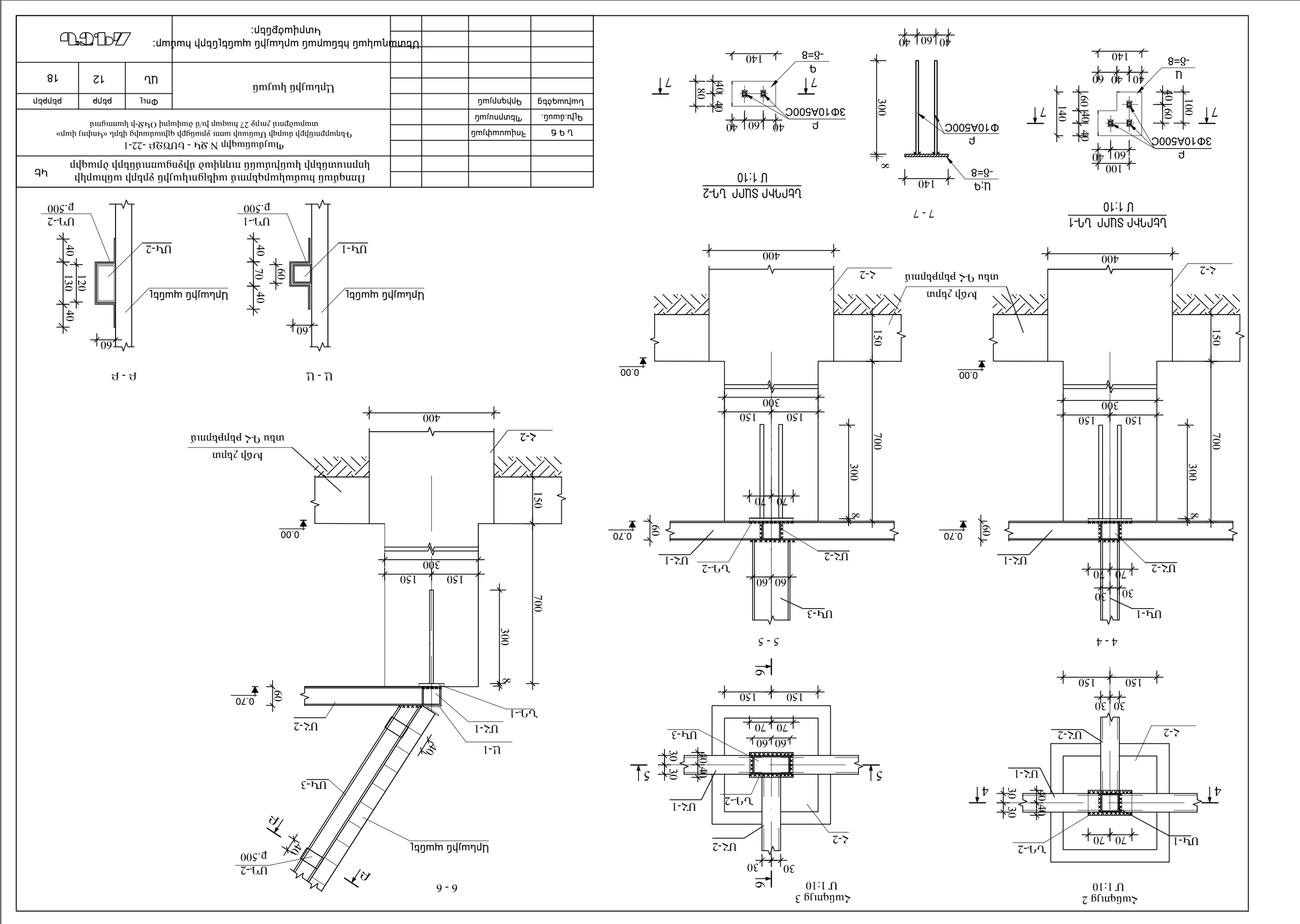
Հատակագիծ 2
Մ 1:10
Հատակագիծ 3
Մ 1:10
4 - 4
5 - 5
6 - 6
Ն-Ն ՍԵՂՄԱԿԱՆ ՍԱՀՄԱՆ
Մ 1:10
7 - 7
Ն-Ն ՍԵՂՄԱԿԱՆ ՍԱՀՄԱՆ
Մ 1:10
Ա - Ա
Բ - Բ
Մետաղյա խամաշրջերտյա ալիքանման ցրտերի անխարիկ
հորատանցքերի խցկիտանցն ուղղահաց մերգոպատանցքերի ծրագիր
Նշագրման հանգամանքներ
Ն գ ե
Էնիպատյան
Գլխ.նշան.
Պնիպատյան
Նախագծեց
Գրիգորյան
Մշակման նշան գրանցքի գլխավորվող վերնա «Հոսքայ վար»
տարածքում շորք 27 հազար իր՝ ծանկոլ ՕԿՀ-ի կառուցում
Փոսլ
բերթ
բերթերի
18
12
ԱԼ
Մետաղյա կամար
Մետաղյա հեռաստաց արտաքին պատերի հանար:
Հատակագծերի:
ԶԳԼՈՒԹՅՈՒՆ

ՄԵՏԱՂԱԿԱՆ ՏԱՐՐԵՐԻ ՍԱՄՆԱԳԻՐ

ԴԻՐՔ	ՆՇԱՆԱԿՈՒՄ	ԱՆՎԱՆՈՒՄ	ՔԱՆ. ՀԱՏ	ՁԱՆԳՎԱԾ 1 ՏԱՐՐԻ ՀԱՄԱՐ կգ	ԱՄԲՈՂՋ ՁԱՆԳՎԱԾԸ կգ	ԾԱՎԱԼ մ³
		Բետոնե հիմք և գետնախարիսխ Հ-1 (4 հատ)				
ՆԴ-1		Ներդիր տարր ՆԴ-1	1	1.80	1.80	
		Բետոն B20 դասի				0.104/0.063մ³
		Բետոնե հիմք և գետնախարիսխ Հ-2 (8 հատ)				
ՆԴ-2		Ներդիր տարր ՆԴ-2	1	1.08	1.08	
		Բետոն B20 դասի				0.104/0.063մ³
		Մետաղական հեծան ՄՀ-1 (2հատ)				
ՄՀ-1	ՊՍՏ 30245-200	☐ 60x60x4 L =4000	1	26.84	26.84	
		Մետաղական հեծան ՄՀ-2 (6 հատ)				
ՄՀ-2	ՊՍՏ 30245-200	☐ 60x60x4 L =2090	1	14.25	14.25	
		Մետաղական հեծան ՄՀ-3 (10 հատ)				
ՄՀ-3	ՊՍՏ 30245-200	☐ 60x60x4 L =740	1	5.05	5.05	
		Մետաղական հեծան ՄՀ-4 (6հատ)				
ՄՀ-4	ՊՍՏ 30245-200	☐ 60x60x4 L =1085	1	7.40	7.40	
		Մետաղական հեծան ՄՀ-5 (6 հատ)				
ՄՀ-5	ՊՍՏ 30245-200	☐ 60x60x4 L =190	1	1.30	1.30	
		Մետաղական կանգնակ ՄԿ-1 (6 հատ)				
ՄԿ-1	ՊՍՏ 30245-200	☐ 60x60x4 L =2900	1	19.80	19.80	
		Մետաղական կանգնակ ՄԿ-2 (2հատ)				
ՄԿ-2	ՊՍՏ 30245-200	☐ 60x60x4 L =3460	1	23.60	23.60	
		Մետաղական կանգնակ ՄԿ-3 (4հատ)				
ՄԿ-3	ՊՍՏ 30245-200	▭ 120x60x4 L =3460	1	36.30	36.30	
		Անկյունակ Ա-1 (1հատ)				
Ա-1		L 63x63X4 L=3970	1	15.5	15.5	
		Միացնող դետալ ՄԴ-1(16 հատ)				
	ՊՍՏ 103-76	-δ=4 40x280	1	0.35	0.35	
		Միացնող դետալ ՄԴ-2(32 հատ)				
	ՊՍՏ 103-76	-δ=4 40x340	1	0.42	0.42	
		Ներդիր տարր ՆԴ-1			1.80	
Ա	ԳՈՍՏ 103 - 76	- 8x140 L= 140	1	1.23	1.23	
Բ		Φ10A500C L=300	3	0.19	0.57	
		Ներդիր տարր ՆԴ-2			1.08	
Գ	ԳՈՍՏ 103 - 76	- 8x80 L= 140	1	0.70	0.70	
Բ		Φ10A500C L=300	2	0.19	0.38	

Աշխատանքների ծավալներ (1 կառուցվածքի համար)

N ը/կ	Աշխատանքների անվանումը	Չափման միավոր	Քանակ	Ծանոթություն
1	Փոսորակի մշակում փափուկ բնահողերում	մ³	3.20	Ժ1§34ᵇ
2	Բնահողի հետադարց լիցք	մ³	0.54	Ժ1§34ᵇ
3	Հիմքի և գետնախարիսխի միաձույլ բետոն 0.167x12	մ³	2.05	B20
4	Ամրան Φ10A500C	կգ	5.32	
5	Շերտապողպատ δ=8մմ	կգ	10.52	
6	☐ 60x60x4	կգ	408.0	
7	▭ 120x60x4	կգ	145.2	
8	Անկյունակ L63x63x4	կգ	15.5	
9	Շերտապողպատ δ=4մմ	կգ	19.1	
10	Մետաղական կարկասի ներկում երկշերտ յուղաներկով	մ²	20.0	

				Ոռոգման համակարգերում ավելցուկային ջրերի անհարկի կորուստների կանխմանն ուղղված միջոցառումների ծրագիր		ԿԵ
				Պայմանագիր N ՋԿ - ԵՄԾՁԲ -22-1 Գեղարքունիքի մարզի Մանասի առու ջրանցքի գլխամասից վերև «Կոփոյ վար» տարածքում շուրջ 27 հազար խ/մ ծավալով ՕԿՋ-ի կառուցում		
Ն Գ Ճ	Հովասափյան					
Գլխ.մասն.	Պետրոսյան					
Նախագծեց	Գրիգորյան			Արևային կայան	Փուլ	թերթ	թերթեր
					ԱՆ	13	18
				Մետաղական հենարան արևային վահանակների համար մետաղական տարրերի մասնագիր: Աշխատանքների ծավալներ	ՀԳԿ.ՀԵՊՀ		

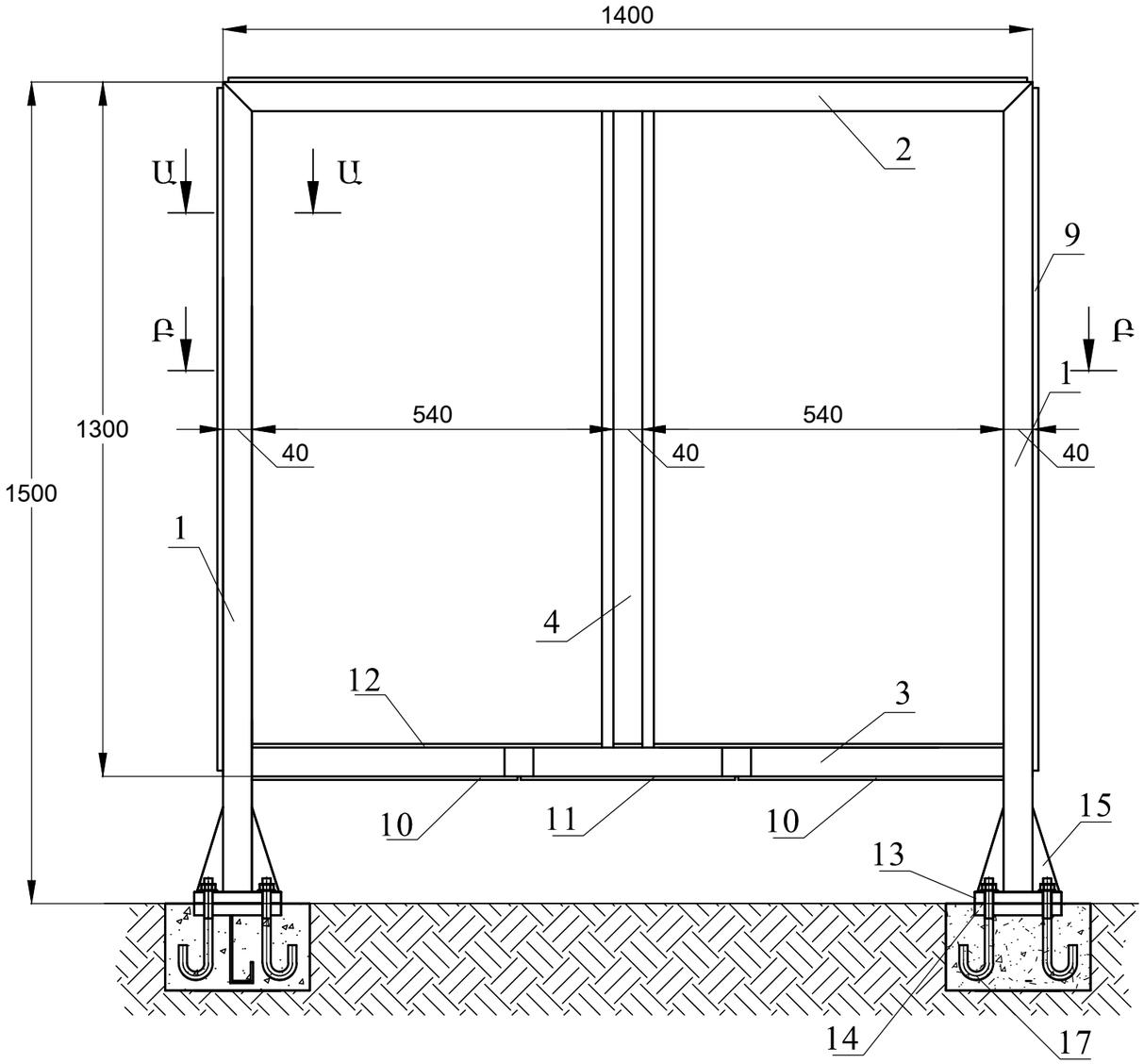

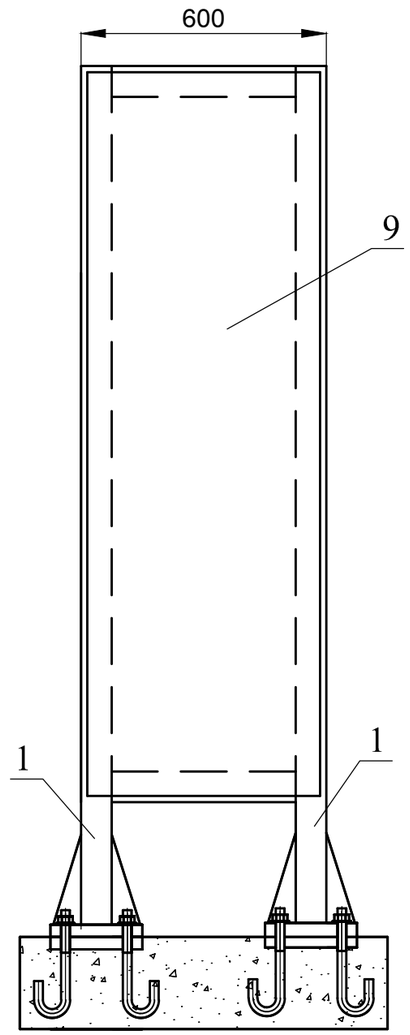

Կող N15 Մ1:4

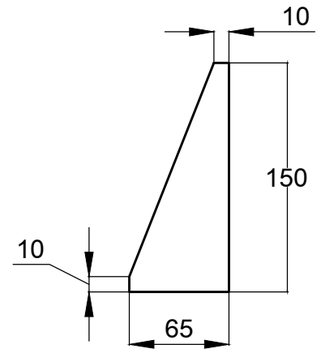

Ոտք N13 Մ1:4

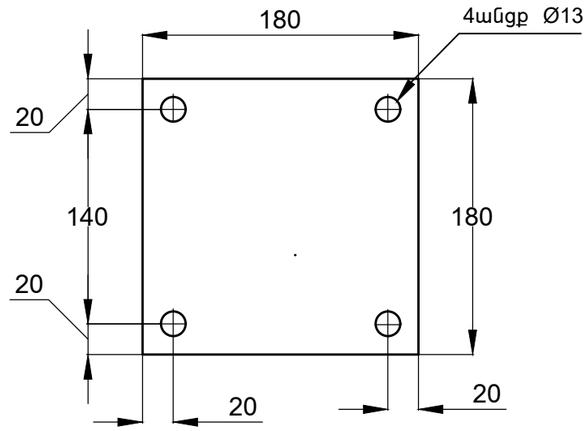

Ականջ N16 Մ1:4

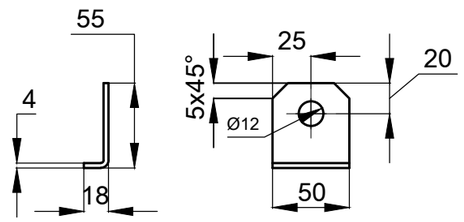

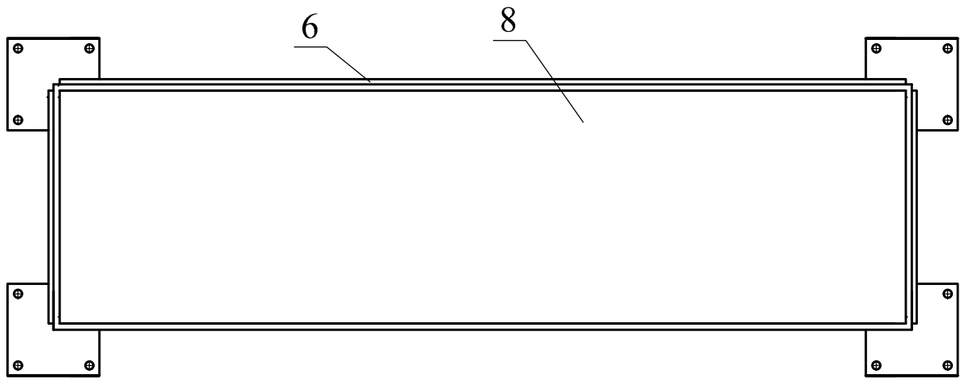

				Ոռոգման համակարգերում ավելցուկային ջրերի անհարկի կորուստների կանխմանն ուղղված միջոցառումների ծրագիր			Տխ
				Պայմանագիր N ՋԿ - ԵՄԾՋԲ -22-1 Գեղարքունիքի մարզի Մանասի առու ջրանցքի գլխամասից վերև «Կոփոյ վար» տարածքում շուրջ 27 հազար խ/մ ծավալով ՕԿՋ-ի կառուցում			
Ն Գ Ճ	Հովասափյան						
Գլխ.մասն.	Պետրոսյան						
Նախագծեց	Փալանջյան			Արևային վահանակների սարքավորումների պահարան:	Փուլ	թերթ	թերթեր
					ԱՆ	14	18
				Հավաքված կարկասը :			

Ա - Ա

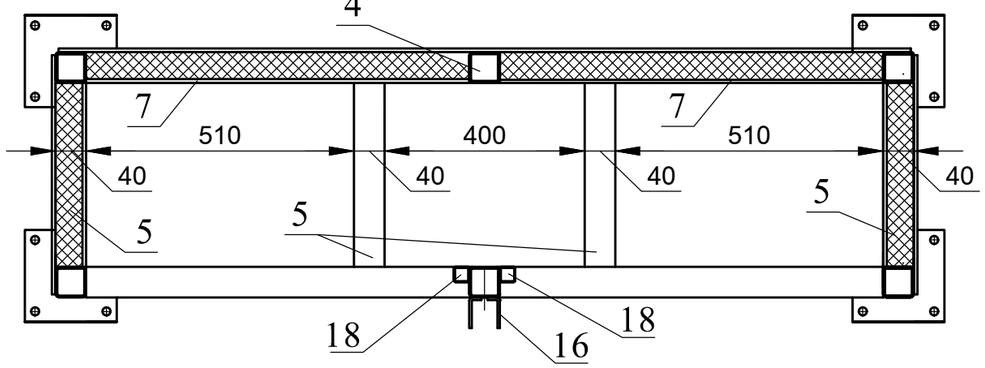

Ա - Ա
Մ1:4

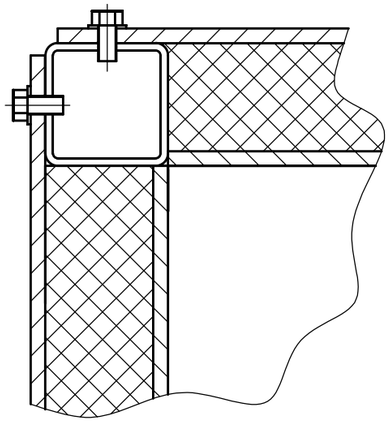

Հենարան N14 Մ1:4

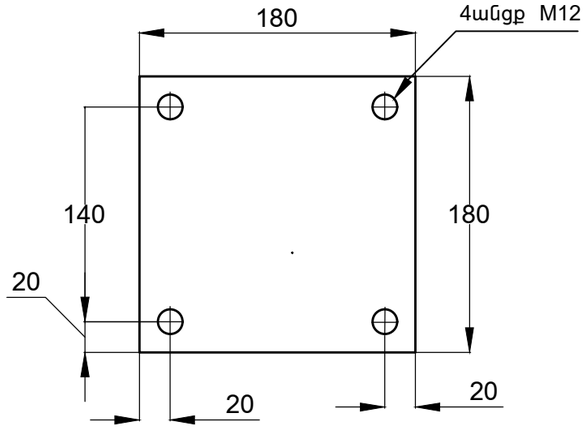

Թիթեղ N12 Մ1:4

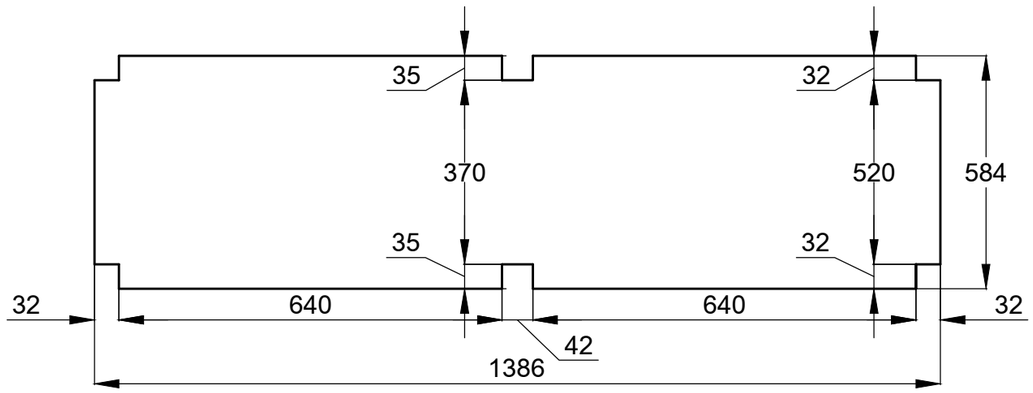

Պահարանի կարկասի դետալների մասնագիրը

Հ/հ	Անվանումը	Չափ. միավ.	Քանակը	Ծանոթ.
1	Խողովակ 40x40x2 L = 1.5մ, 1գծմ=2.33կգ	հատ/կգ	4/3.49	
2	Խողովակ 40x40x2 L = 1.40մ, 1գծմ=2.33կգ	հատ/կգ	2/3.26	
3	Խողովակ 40x40x2 L = 1.32մ, 1գծմ=2.33կգ	հատ/կգ	2/3.07	
4	Խողովակ 40x40x2 L = 1.22մ, 1գծմ=2.33կգ	հատ/կգ	2/2.84	
5	Խողովակ 40x40x2 L = 0.52մ, 1գծմ=2.33կգ	հատ/կգ	6/1.21	
6	Թիթեղ 1390x1290x2 Պողպատ3	կգ	27.9	
7	Թիթեղ 1220x640x2 Պողպատ3	հատ/կգ	2/13.8	
8	Թիթեղ 1390x590x2 Պողպատ3	կգ	12.8	
9	Թիթեղ 1290x590x2 Պողպատ3	հատ/կգ	2/11.8	
10	Թիթեղ 590x560x2 Պողպատ3	հատ/կգ	2/5.15	
11	Թիթեղ 590x430x2 Պողպատ3	կգ	3.96	
12	Թիթեղ 1386x584x2 Պողպատ3	հատ/կգ	2/12.63	
13	Ոտք 180x180x12 Պողպատ3	հատ/կգ	4/3.03	
14	Հենարան 180x180x12 Պողպատ3	հատ/կգ	4/3.03	
15	Կող 150x65x10 Պողպատ3	հատ/կգ	16/0.76	
16	Ականջ 70x50x4 Պողպատ3	հատ/կգ	2/0.11	
17	Ամրան Ø12մմ L=0.4մ, 1գծմ=0.88կգ	հատ/կգ	4/0.35	
18	Խողովակ 20x20x2 L = 1.02մ, 1գծմ=0.75կգ	հատ/կգ	2/0.76	
19	Ամրացման դետալներ	կգ	8.0	հեղյուս տափօղակ
20	Հանքաբամբակ	մ³	0.14	
21	Պահարանի երկշերտ ներկում	մ²	9.2	
22	Բետոն B15 W4	մ³	0.2	

				Ոռոգման համակարգերում ավելցուկային ջրերի անհարկի կորուստների կանխմանն ուղղված միջոցառումների ծրագիր			ՏԽ
				Պայմանագիր N ՋԿ - ԵՄԾՋԲ -22-1 Գեղարքունիքի մարզի Մանասի առու ջրանցքի գլխամասից վերև «Կոփոյ վար» տարածքում շուրջ 27 հազար խ/մ ծավալով ՕԿՋ-ի կառուցում			
Ն Գ Ճ	Հովասափյան						
Գլխ.մասն.	Պետրոսյան						
Նախագծեց	Փալանջյան			Արևային վահանակների սարքավորումների պահարան:	Փուլ	թերթ	թերթեր
					ԱՆ	15	18
				Կարկասի դետալները:	ՀԳՊՀ		



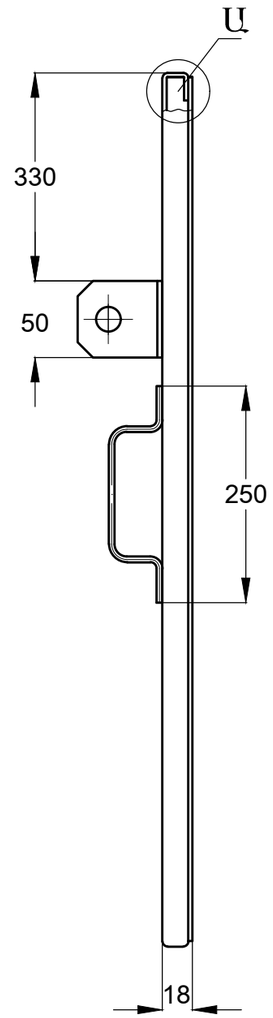

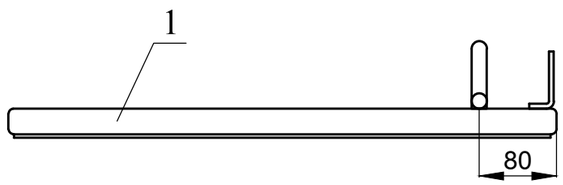

Պահարանի դռնակի դետալների մասնագիրը (1 դռնակի համար)

Հ/հ	Անվանումը	Չափ. միավ.	Քանակը	Ծանոթ.
1	Թիթեղ 1068 x 586 x 2 Պողպատ3	կգ	9.8	
2	Թիթեղ 1012 x 530 x 2 Պողպատ3	կգ	8.4	
3	Ականջ 70x50x4 Պողպատ3	կգ	0.11	
4	Բռնակ Φ16Al	կգ	0.31	
5	Հանաբամբակ	մ³	0.012	
6	Ամրացման դետալներ	կգ	0.08	հեղուս տափօղակ
7	Դռան երկշերտ ներկում	մ²	1.2	
8	Փականք	հատ	1.0	
9	Ծղնի Φ12 x 100	հատ	2	

Ականջ N10 Մ1:4

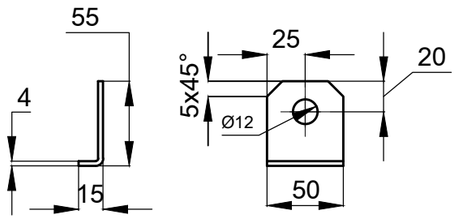

Ա - Ա
Մ1:4

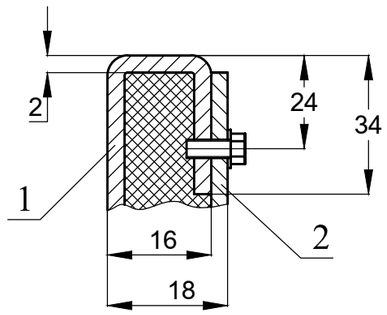

Բռնակ N10 Մ1:4

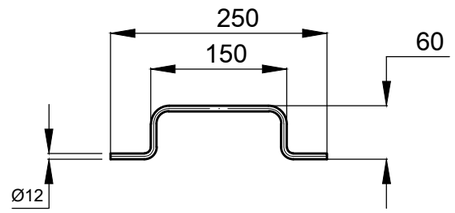

				Ռոռգման համակարգերում ավելցուկային ջրերի անհարկի կորուստների կանխմանն ուղղված միջոցառումների ծրագիր			ՏԽ
				Պայմանագիր N ՋԿ - ԵՄԾՁԲ -22-1 Գեղարքունիքի մարզի Մանասի առու ջրանցքի գլխամասից վերև «Կոփոյ վար» տարածքում շուրջ 27 հազար խ/մ ծավալով ՕԿՋ-ի կառուցում			
Ն Գ Ճ	Հովասափյան						
Գլխ.մասն.	Պետրոսյան						
Նախագծեց	Փալանջյան			Արևային վահանակների սարքավորումների պահարան:	Փուլ	թերթ	թերթեր
					Ա Ն.	16	18
				Պահարանի դուռը հավաքված:			

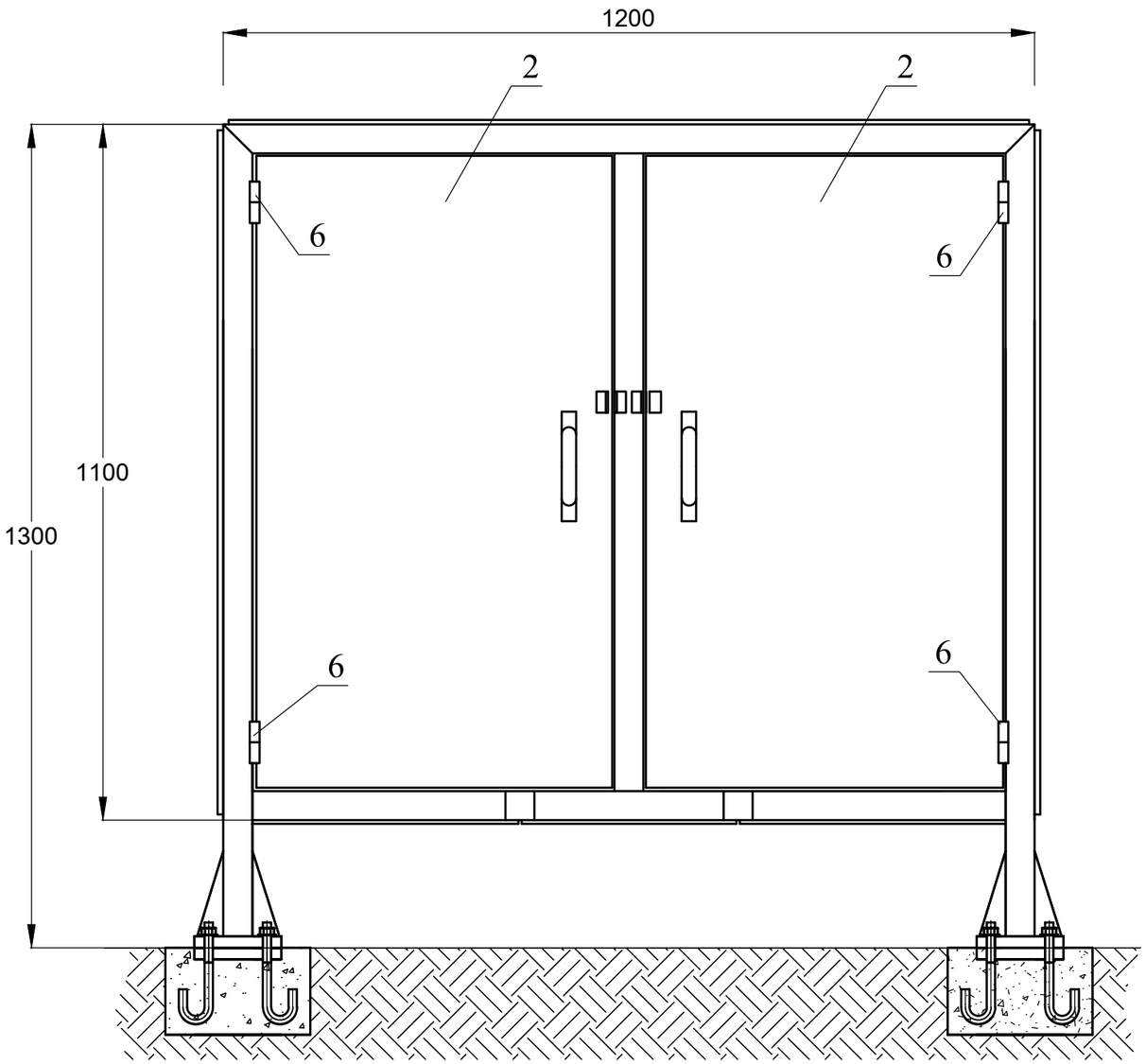

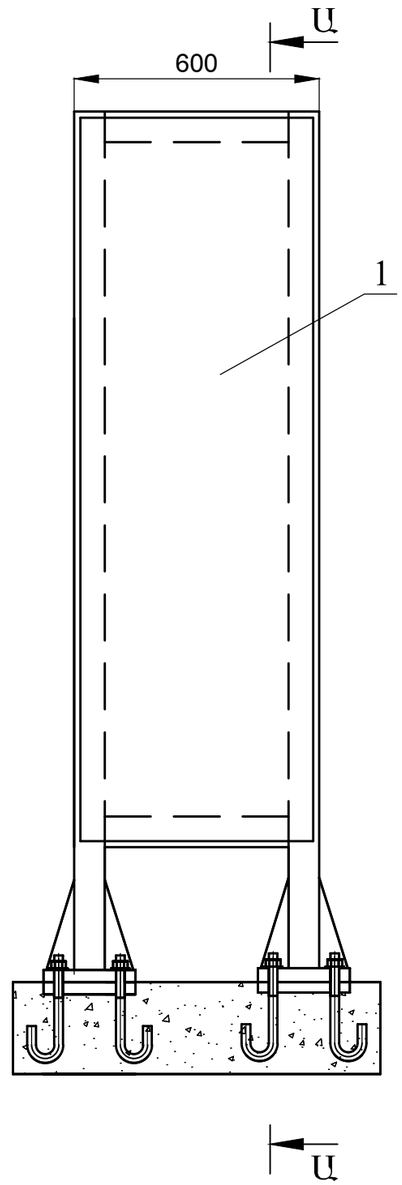

				Ոռոգման համակարգերում ավելցուկային ջրերի անհարկի կորուստների կանխմանն ուղղված միջոցառումների ծրագիր			ՏԽ
				Պայմանագիր N ՋԿ - ԵՄԾՁԲ -22-1 Գեղարքունիքի մարզի Մանասի առու ջրանցքի գլխամասից վերև «Կոփոյ վար» տարածքում շուրջ 27 հազար խ/մ ծավալով ՕԿՋ-ի կառուցում			
Ն Գ Ճ	Հովասափյան						
Գլխ.մասն.	Պետրոսյան						
Նախագծեց	Փալանջյան			Արևային վահանակների սարքավորումների պահարան:	Փուլ	թերթ	թերթեր
					ԱՆ	17	18
				Պահարանը հավաքված			

Ա - Ա
Մ1:4

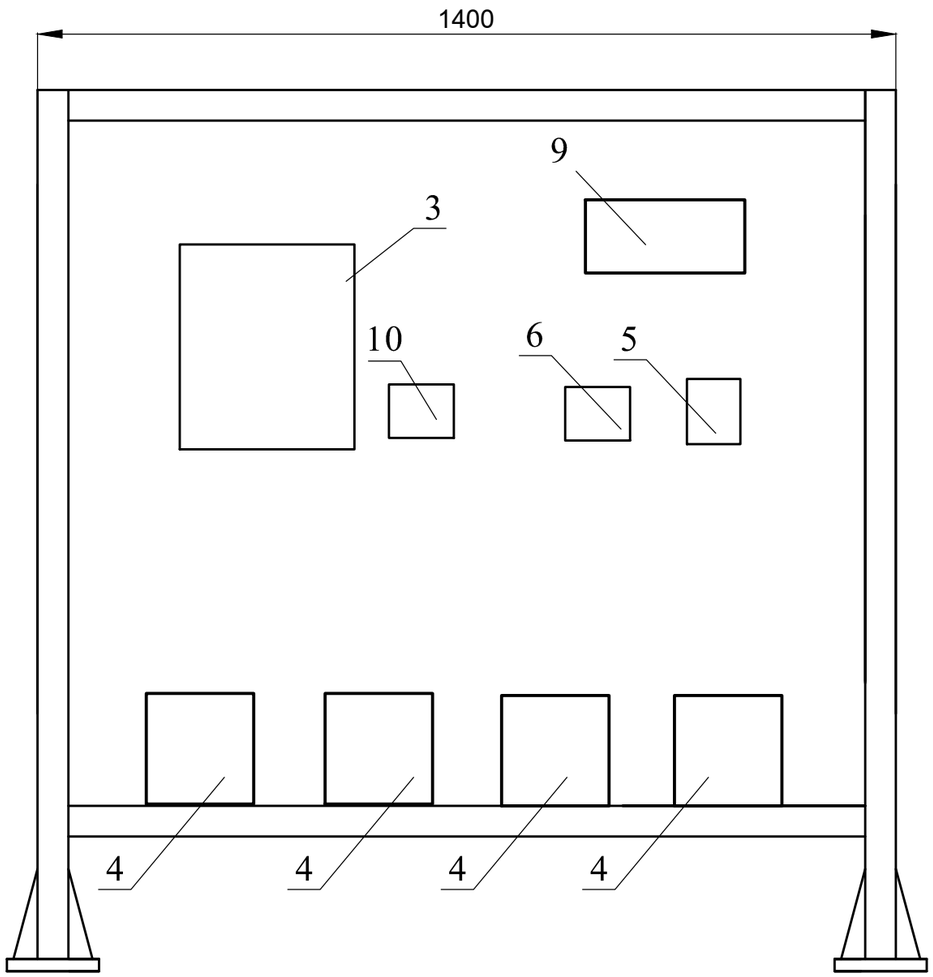

Հարթ փականների ղեկավարման պահարանի մասնագիրը

Հ/h	Անվանումը	Չափ. միավ.	Քանակը	Ծանոթ.
1	Ղեկավարման պահարանի կարկասը	հատ	1	տես գծագիրը
2	Ղեկավարման պահարանի դուռը	հատ	2	տես գծագիրը
3	Ներանցումային փոխակերպիչ, 10.0 ԿՎՏ	հատ	1	
4	Հելիումային էներգիայի կուտակիչ 12 վ , 75 ա/ժամ	հատ	4	
5	էներգիայի լիցքավորով և կարգավորող սարք 40Ա	հատ	1	
6	Փոփոխական հոսանքի համակցման տուփ, մետաղական արկղ 400 x 300 x270 մմ	հատ	1	
7	Ծղնի Φ12 x 100	հատ	4	
8	Փական	հատ	2	
9	Ուժային վահանակ	հատ	1	
10	Ծրագրավորվող հսկիչ սարք	հատ	1	

				Ոռոգման համակարգերում ավելցուկային ջրերի անհարկի կորուստների կանխմանն ուղղված միջոցառումների ծրագիր			ՏԽ
				Պայմանագիր N ՋԿ - ԵՄԾՋԲ -22-1 Գեղարքունիքի մարզի Մանասի առու ջրանցքի գլխամասից վերև «Կոփոյ վար» տարածքում շուրջ 27 հազար խ/մ ծավալով ՕԿՋ-ի կառուցում			
Ն Գ Ճ	Հովասափյան						
Գլխ.մասն.	Պետրոսյան						
Նախագծեց	Փալանջյան			Արևային վահանակների սարքավորումների պահարան:	Փուլ	թերթ	թերթեր
					ԱՆ	18	18
				Արևային վահանակների սարքավորումների տեղադրվածությունը պահարանում:			